

# **ZÁVAZNÁ STANOVISKA A VYJÁDŘENÍ DOSS A MAJITELŮ NEBO SPRÁVCŮ DOPRAVNÍ A TECHNICKÉ INFRASTRUKTURY**

## **TIŠNOV - PARKOVIŠTĚ U NÁDRAŽÍ**

PROJEKTOVÁ DOKUMENTACE PRO PROVEDENÍ STAVBY

ZODPOVĚDNÝ PROJEKTANT: ING. MARTIN SMĚLÝ

ČERVENEC 2019

## OBSAH

1. MěÚ Tišnov – Úřad územního plánování
  - závazné stanovisko podle § 96b zákona č. 183/2006 Sb.
2. MěÚ Tišnov – Silniční správní úřad
  - povolení připojení dle § 10 zákona č. 13/1997 Sb.
3. MěÚ Tišnov – Odbor životního prostředí
  - komplexní vyjádření
  - závazné stanovisko k vynětí dotčených pozemků ze ZPF
  - závazné stanovisko z hlediska zákona č. 185/2001 Sb., o odpadech
  - povolení kácení dřevin
4. MěÚ Tišnov – Odbor správy majetku a komunálních služeb
  - vyjádření správce VO (JICOM)
  - vyjádření k povolení připojení na místní komunikace
  - vyjádření majitele VO (Město Tišnov)
5. MěÚ Tišnov – Odbor stavebního řádu
  - závazné stanovisko k VO, přípojce NN pro dobíjecí stanici a přeložce kabelu NN
6. KrÚ JMK – Odbor životního prostředí
  - - zjišťovací řízení - vyjádření podle § 23 odst. 4 zákona č. 100/2001 Sb.
7. Krajská hygienická stanice JMK
  - závazné stanovisko ke stavbě
8. Policie ČR, KŘP JMK, Specializované pracoviště dopravního inženýrství Brno
  - závazné stanovisko v kontextu ustanovení § 10 odst. 4 zákona č. 13/1997 Sb.
  - stanovisko v kontextu ustanovení § 16 zákona č. 13/1997 Sb.
9. Hasičský záchranný sbor JMK
  - závazné stanovisko ke stavbě
10. VAS, a.s.
11. CETIN Česká telekomunikační infrastruktura a.s.
12. ITSELF
13. E.ON Česká Republika, a.s.
14. Gridservices, s.r.o.
15. Archeologický ústav AV ČR, Brno, v.v.i.
16. Správa a údržba JMK, p.o.k.
17. SŽDC
18. ČD telematika
19. Drážní úřad
  - závazné stanovisko dle § 7 odst. 3 zákona č. 266/1994 Sb.
20. KORDIS, a.s.
21. L.D. Energy
22. Teplárny Tišnov - TEPLO T

# MĚSTSKÝ ÚŘAD TIŠNOV

nám. Míru 346, 666 19 Tišnov

## Odbor územního plánování

Vysoké učení technické v Brně  
Antonínská 548/1  
60200 Brno

ČÍSLO JEDNACÍ  
MUTI 14844/2019/OÚP/DA/KN

VYŘIZUJE/LINKA  
Ing. Doležalová Alena/549 439 755  
Ing. Konečná Natálie / 549 439 733

TIŠNOV  
21.05.2019

## ZÁVAZNÉ STANOVISKO orgánu územního plánování

Městský úřad Tišnov, odbor územního plánování jako orgán územního plánování příslušný podle § 6 odst. 1 písm. e) zákona č. 183/2006 Sb., o územním plánování a stavebním řádu (stavební zákon), ve znění zákona č. 225/2017 Sb., *dále jen („stavební zákon“)*, přezkoumal podle § 96b odst. 3 stavebního zákona z hlediska souladu s politikou územního rozvoje, s územně plánovací dokumentací a z hlediska uplatňování cílů a úkolů územního plánování záměr s názvem „TIŠNOV - PARKOVIŠTĚ U NÁDRAŽÍ“,

*který obsahuje:*

novou trvalou stavbu parkoviště osobních automobilů s kapacitou 105 parkovacích stání na pozemcích p.č. 2286/2, 463/6, 468/1, 463/11, 463/2, 463/10, 2702, 462/1, 2377/9, 2377/2, 2400/22, 468/2, 467/15, 467/6, 467/1, 463/7, 463/12, 2287/1 v katastrálním území.

*Druh a účel umísťované stavby:*

### **Objekty přípravy staveniště řady 000**

SO 001 Hrubé terénní úpravy

### **Objekty pozemních komunikací řady 100**

SO 101 Zapravení silnice III/3771

SO 102 Parkoviště osobních automobilů

SO 103 Propojení ul. Nádražní a ul. Moukovy

SO 104 Stavební úpravy v ul. Koráb

SO 105 Sjezd na pozemek parc. č. 463/13

### **Vodohospodářské objekty řady 300**

SO 301 Vsakovací trativod

### **Elektro a sdělovací objekty řady 400**

SO 401 Veřejné osvětlení

SO 402 Přípojka pro dobíjecí stanici elektromobilů

SO 403 Přeložka kabelu NN

### **Objekty úpravy území řady 800**

SO 801 Vegetační a sadové úpravy

Tišnov - parkoviště u nádraží

## **Objekty řady 900**

SO 901 Systém detekce obsazenosti parkoviště

*Závěry posouzení:*

### **Záměr je přípustný po splnění podmínky:**

Záměr bude umístěn (realizován) podle dokumentace přiložené k návrhu s názvem „TIŠNOV – PARKOVIŠTĚ U NÁDRAŽÍ“, předložené orgánu územního plánování dne 23. 4.2019 žadatelem, kterým je Město Tišnov se sídlem nám. Míru 111, 666 19 Tišnov, které je zastoupeno na základě plné moci panem Ing. Martinem Smělým, FAST VÚT, se sídlem Veveří 331/95, 602 00 Brno, podle ověřené grafické přílohy C 03 Koordinační situace stavby v měřítku 1:250.

Další podmínky pro přípravu a uskutečnění záměru se nestanoví.

### **Odůvodnění**

Městský úřad Tišnov, odbor územního plánování obdržel dne 23. 4.2019 žádost Města Tišnova se sídlem nám. Míru 111, 666 19 Tišnov, které je zastoupeno na základě plné moci panem Ing. Martinem Smělým, FAST VÚT, se sídlem Veveří 331/95, 602 00 Brno o vydání závazného stanoviska k záměru „TIŠNOV – PARKOVIŠTĚ U NÁDRAŽÍ“.

K žádosti o vydání závazného stanoviska byly doloženy tyto podklady žadatelem:

- Dokumentace pro vydání příslušného rozhodnutí k záměru s názvem „TIŠNOV – PARKOVIŠTĚ U NÁDRAŽÍ“, zpracovanou Ing. Martinem Smělým.

Při vydání závazného stanoviska vycházel orgán územního plánování z následujících podkladů:

- Dokumentace pro příslušné rozhodnutí připojená k žádosti.

Kromě podkladů předložených žadatelem vycházel orgán územního plánování z:

- Politiky územního rozvoje České republiky, ve znění Aktualizace č. 1, schválené Usnesením vlády ČR č. 276 o Aktualizaci č. 1 PÚR ČR ze dne 15. dubna 2015 (dále jen „PÚR“).
- Zásad územního rozvoje Jihomoravského kraje (dále jen „ZÚR“), které byly vydány Zastupitelstvem Jihomoravského kraje dne 5. října 2016 a nabýly účinnosti 3. listopadu 2016.
- Územního plánu Tišnov, který nabyl účinnosti 24. 9. 2016 (dále jen „ÚP“).
- Územně analytických podkladů ORP Tišnov - 4. úplná aktualizace 2016.
- Urbanisticko – architektonická studie „Přednádražní prostor v Tišnově“ (autoři: Ing. arch. Lukáš Pecka, Ph.D., Ing. arch. Ivana Směťáková).

Městský úřad Tišnov, odbor územního plánování jako orgán územního plánování přezkoumal záměr podle § 96b odst. 3 stavebního zákona, zda je přípustný z hlediska souladu s politikou územního rozvoje a územně plánovací dokumentací a z hlediska uplatňování cílů a úkolů územního plánování, či nikoliv.

Platná Politika územního rozvoje ČR záměr v jím dotčeném území neřeší, záměr se věcí řešených PÚR nedotýká.

Záměr není se ZÚR v rozporu, záměr není v kolizi se záměry vymezenými v ZÚR.

Orgán územního plánování přezkoumal soulad záměru s ÚP, a lze konstatovat, že požadavek na novostavbu s názvem „TIŠNOV – PARKOVIŠTĚ U NÁDRAŽÍ“ respektuje platný územní plán Tišnov, ve kterém jsou pozemky p.č. 2286/2, 463/6, 468/1, 463/11, 463/2, 463/10, 2702, 462/1, 2377/9, 2377/2, 2400/22, 468/2, 467/15, 467/6, 467/1, 463/7, 463/12, 2287/1 v katastrálním území Tišnov zahrnutý do



zastavěného území, částečně do přestavbové plochy P1 vymezené jako plocha smíšená obytná, označené SC a částečně v ploše dopravní infrastruktury – silniční doprava, označené indexem DS.

Plochy SC jsou určeny k polyfunkčnímu využití, pro různorodou skladbu staveb, činností a zařízení, jako je bydlení, občanské vybavení místního, celoměstského a nadměstského významu, služby, instituce a úřady a některé podnikatelské aktivity. Územní plán současně stanovuje pro přestavbovou plochu P1 tyto doplňující podmínky využití území:

- obsluha území – ze stávajících komunikací a inž. sítí
- respektovat podmínky ochranného pásma kanalizace
- respektovat podmínky území zásadního významu pro charakter města
- řešit parkoviště a pěší propojení s centrem města.

Plocha DS slouží zpravidla k zajištění dopravní dostupnosti a pro obsluhu řešeného území dopravní infrastrukturou, např. pro odstavná a parkovací stání, hromadné a řadové garáže.

Stanovené podmínky v těchto plochách umožňují umisťování dopravní infrastruktury. Záměr je tedy v souladu s územním plánem.

Orgán územního plánování posoudil předložený také z hlediska relevantních cílů a úkolů územního plánování (§ 18 a § 19 stavebního zákona). Vycházel přitom mimo jiné také ze skutečnosti, že pro plochu P1 byla zpracována Architektonicko – urbanistická studie „Přednádražní prostor v Tišnově“, která podrobněji řešila i prostorové regulace v tomto území, předložený záměr je tedy v souladu i s touto studií.

Lze konstatovat, že předložený záměr je v souladu se stanovenými podmínkami pro provedení změn v území.

#### **Platnost závazného stanoviska**

Závazné stanovisko platí 2 roky ode dne vydání.

Platnost závazného stanoviska lze prodloužit, pokud se nezměnily podmínky v území.

Závazné stanovisko nepozbývá platnosti:

- a) bylo-li na základě žádosti podané v době jeho platnosti vydáno územní rozhodnutí, společné povolení nebo jiné obdobné rozhodnutí podle jiného zákona a toto rozhodnutí nabylo právní moci,
- b) byla-li na základě návrhu veřejnoprávní smlouvy nahrazující územní rozhodnutí nebo společné povolení podaného v době jeho platnosti uzavřena veřejnoprávní smlouva a tato veřejnoprávní smlouva nabyla účinnosti, nebo
- c) nabyli-li právních účinků územní souhlas nebo společný územní souhlas a souhlas s provedením ohlášeného stavebního záměru vydaný k oznámení stavebního záměru učiněného v době platnosti závazného stanoviska.

Ing. Alena Doležalová  
vedoucí odboru územního plánování

Příloha:

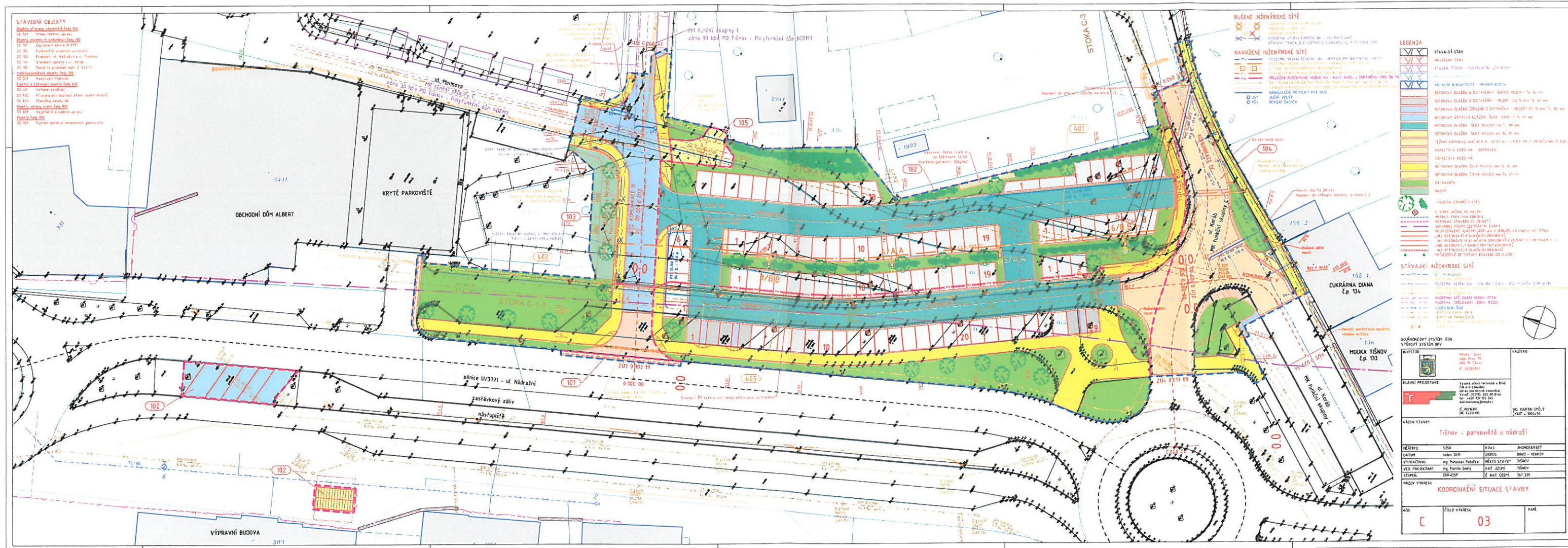
- C 03 Koordinační situace stavby v měřítku 1:250

Vypraveno dne: 22. 5. 2019



the authors are not aware of any other studies that have examined the effects of the use of a single, non-validated, self-report measure of perceived effort on the relationship between perceived effort and the other variables of interest.

STŘEDNÍ ŠKOLA TIŠNOV  
pro územního plánování  
Míru 346, 666 19 Tišnov





# MĚSTSKÝ ÚŘAD TIŠNOV

nám. Míru 346, 666 19 Tišnov

Odbor dopravy a živnostenský úřad

Č. j. MUTI 14783/2019/ODŽÚ/Dv-2

V Tišnově, 13. 6. 2019

Vyřizuje: Oprávněná úřední osoba:  
Luboš Dvořáček

Tel.: 549 439 752

E-mail : [lubos.dvoracek@tisnov.cz](mailto:lubos.dvoracek@tisnov.cz)

## ROZHODNUTÍ

### POVOLENÍ ZŘÍZENÍ SJEZDU

Městský úřad Tišnov, odbor dopravy a živnostenský úřad, jako silniční správní úřad věcně příslušný podle § 40 odst. 4 písm. a) zákona č. 13/1997 Sb., o pozemních komunikacích, ve znění pozdějších předpisů (dále jen "zákon o pozemních komunikacích") a místně příslušný podle § 11 zákona č. 500/2004 Sb., správní řád, v platném znění (dále jen "správní řád"), podle ustanovení § 10 odst. 4 písm. a) zákona o pozemních komunikacích, přezkoumal Vaši žádost o připojení místní komunikace k pozemní komunikaci, kterou dne 23. 4. 2019 podalo

**Město Tišnov, IČ: 00282707, nám. Míru 111, 666 19 Tišnov zastoupeno Vysokým učením technickým v Brně, fakulta stavební, IČ: 00216305, Veveří 331/95, 602 00 Brno,**

(dále jen "žadatel"), a na základě tohoto přezkoumání, souhlasu příslušného orgánu Policie ČR a souhlasu vlastníka komunikace, kterým je Jihomoravský kraj zastoupený Správou a údržbou silnic Jihomoravského kraje, příspěvkovou organizací kraje - podle § 10 odst. 1 zákona o pozemních komunikacích a § 11 vyhlášky č. 104/1997 Sb., kterou se provádí zákon o pozemních komunikacích, ve znění pozdějších předpisů

## p o v o l u j e

připojení pozemní komunikace – **místní komunikace nacházející se na pozemcích parc. č. 463/6 a 468/1 v k.ú. Tišnov k silnici III. třídy č. III/3771 v km cca 0,407 ve směru staničení.**

#### Pro provedení prací se stanoví tyto podmínky:

1. Budou dodrženy podmínky uvedené ve vyjádření Policie České republiky, Krajského ředitelství policie Jihomoravského kraje, specializovaného pracoviště dopravního inženýrství BM a BO ze dne 24. 5. 2019 pod č. j. KRPB-97030-1/ČJ-2019-0600DI-ZI:
  - stavební úpravy a jejich provedení musí být v souladu s platnými stavebně-technickými normami a předpisy,
  - po celou dobu provádění výkopových prací musí být zajištěna bezpečnost chodců,
  - dopravní řešení akce včetně užití přechodného dopravního značení bude předem projednáno a odsouhlaseno Specializovaným pracovištěm dopravního inženýrství BM a BO KŘP JmK a stanoveno příslušným silničním správním úřadem při jednání o zvláštním užívání komunikace.
2. Budou dodrženy podmínky uvedené ve vyjádření Správy a údržby silnic Jihomoravského kraje, příspěvkové organizace kraje ze dne 7. 5. 2019 pod zn. 7182/2019-ÚVO/DoZd:
  - napojení bude plynule napojeno na niveletu naší silnice,

- požadujeme, aby v místě napojení k silnici byla respektována skladby konstrukce této silnice. Napojení jednotlivých vrstev konstrukce požadujeme postupným zazuběním každé vrstvy. Konstrukční vrstvy komunikace budou hutněny po vrstvách tl. max. 20 cm. Živičný povrch bude strojně zaříznut a bude opraven na jednu spáru,
- výkopové práce, zásypy a rozsah doplnění konstrukčních vrstev komunikace požadujeme provádět v souladu s příslušnými ČSN, TP 146 „Povolování a provádění výkopů a rýh pro inženýrské sítě ve vozovkách pozemních komunikací: „Skladba pro doplnění konstrukce: 20 cm šterkodrtí ŠD 0 – 32 mm, 20 cm šterk vyplněný cementovou maltou ŠCM, 15 cm asfaltový beton ACP 16+, spojovací postřik asfaltový 0,5 kg/m<sup>2</sup>, 5 cm asfaltový beton ACO11, spojovací spára prořízlá a zalita modifikovanou zálivkou,
- požadujeme měření únosnosti pláňe s výsledkem E = 45 MPa. Protokol o měření bude doložen v době převzetí silnice,
- povrchové vody budou vyřešeny tak, aby nenatékaly na silnici,
- vlastník stezky bude zajišťovat řádnou údržbu celého připojení dle § 12 odst. 6 zákona,
- svislé dopravní značení a osazení podél silnice III/3771 si zajistí investor na svoje náklady,
- výkopek ani jiný stavební materiál nesmí být ukládán na silnici, nesmí dojít ke znečištění silnice, v případě znečištění silnice v důsledku této stavby zajistí prováděcí firma ihned úklid,
- v průběhu stavby nesmí být ohrožena bezpečnost silničního provozu, v případě omezení provozu na silnici v době stavby je nutno odsouhlasit se SÚS JMK oblast Sever a Policií ČR KŘK Brno – venkov,
- dotčený úsek silnice a příslušný pozemek bude před zahájením stavby protokolárně předán. Současně bude předán harmonogram prací. Po ukončení stavby budou předány protokolárně zpět. Předávací protokol sepíše zástupce SÚS JMK se zástupcem prováděcí firmy. SÚS JMK je oprávněna požadovat kdykoli přístup k předmětnému úseku za účelem kontroly prováděných prací na stavbě. Do protokolu o předání úseku po ukončení zvláštního užívání se uvede záruční doba (36 měsíců) a datum jejího ukončení, kdy zhotovitel zodpovídá za opravy veškerých vad, které popřípadě vzniknou po ukončení,
- uvedená stavba podléhá povolení zvláštního užívání silničního tělesa ve smyslu silničního zákona č. 13/1997 Sb., o pozemních komunikacích ve znění pozdějších předpisů. Povolení vydává příslušný silniční správní úřad MěÚ Tišnov odbor dopravy,
- o zahájení stavebních prací bude nejméně 3 dny předem informován p. Zdeněk Dolníček (kontakt tel: 739 383 693, e-mail: zdenek.dolnicek64susjmk.cz), silniční inspektor,
- z důvodů stavby na pozemku Jihomoravského kraje bude mít investor stavby před požádáním o vydání stavebního povolení uzavřenou „Smlouvu o právu provést stavbu“ (formulář žádosti ke stažení na stránkách [www.susjmk.cz](http://www.susjmk.cz)). Žádost o tuto smlouvu včetně potřebných podkladů bude podána na Jihomoravský kraj prostřednictvím SÚS JMK oblast Sever, Komenského 2, 678 01 Blansko,
- jakékoliv poškození tělesa silnice vč. dopravního značení, silničního příkopu v důsledku provádění výše uvedené stavby je povinen opravit zhotovitel na svoje náklady, a to bez odkladu účinku,
- po ukončení prací bude přizván zástupce SÚS JMK ke kontrole dodržení našich podmínek tel: 739 383 693.

#### Odůvodnění:

Žadatel podal dne 23. 4. 2019 žádost o povolení k připojení. Uvedeným dnem bylo zahájeno správní řízení ve výše uvedené věci podle § 44 odst. 1 správního řádu. Silniční správní úřad oznámil zahájení řízení všem známým účastníkům řízení a dotčeným správním úřadům a současně, jelikož měl všechny podklady pro vydání rozhodnutí, dal účastníkům řízení v souladu s ust. § 36 odst. 3 správního řádu možnost vyjádřit se

k podkladům rozhodnutí ve lhůtě deseti dnů ode dne doručení oznámení zahájení řízení.

Silniční správní úřad v provedeném řízení přezkoumal předloženou žádost z hledisek uvedených v § 10 zákona o pozemních komunikacích a § 11 vyhlášky č. 104/1997 Sb., kterou se provádí zákon o pozemních komunikacích, ve znění pozdějších předpisů, projednal ji s účastníky řízení a dotčenými správními úřady a zjistil, že jejím uskutečněním nejsou ohroženy zájmy chráněné ustanoveními zákona o pozemních komunikacích, předpisy vydanými k jeho provedení a zvláštními předpisy.

Silniční správní úřad povolil připojení za podmínek stanovených ve výroku tohoto rozhodnutí, protože byly splněny zákonné podmínky pro vydání tohoto rozhodnutí, kterými jsou předchozí souhlasy vlastníka komunikace a příslušného orgánu Policie České republiky.

Tímto rozhodnutím nejsou dotčeny předpisy o územním plánování a stavebním řádu ani jiné obecné právní předpisy.

Správní úřad určil účastníky řízení dle § 27 správního řádu. Za účastníka tedy pojal dle § 27 odst. 1 správního řádu žadatele a dále dle § 27 odst. 2 správního řádu Jihomoravský kraj zastoupený Správou a údržbou silnic Jihomoravského kraje, příspěvkovou organizací kraje, jako další dotčenou osobu, neboť může být rozhodnutím přímo dotčena ve svých právech nebo povinnostech.

Stanoviska sdělili:

- Policie České republiky, Krajské ředitelství policie Jihomoravského kraje, specializované pracoviště dopravního inženýrství BM a BO, ze dne 24. 5. 2019 pod č. j. KRPB-97030-1/ČJ-2019-0600DI-ZI
- Správa a údržba silnic Jihomoravského kraje, příspěvková organizace kraje, ze dne 7. 5. 2019 pod zn. 7182/2019-ÚVO/DoZd

Vypořádání s vyjádřeními účastníků k podkladům rozhodnutí:

- Účastníci se k podkladům rozhodnutí nevyjádřili.

#### **Poučení účastníků:**

Proti tomuto rozhodnutí se lze odvolat do 15 dnů ode dne jeho oznámení ke Krajskému úřadu Jihomoravského kraje, odboru dopravy, podáním u zdejšího silničního správního úřadu.

Podle ust. § 82 odst. 1 správního řádu lze odvoláním napadnout výrokovou část rozhodnutí, jednotlivý výrok nebo jeho vedlejší ustanovení. Odvolání jen proti odůvodnění rozhodnutí je nepřípustné.

Dle § 82 odst. 2 správního řádu musí mít odvolání náležitosti uvedené v § 37 odst. 2 a musí obsahovat údaje o tom, proti kterému rozhodnutí směřuje, v jakém rozsahu ho napadá a v čem je spatřován rozpor s právními předpisy nebo nesprávnost rozhodnutí nebo řízení, jež mu předcházelo. Není-li v odvolání uvedeno, v jakém rozsahu odvolatel rozhodnutí napadá, platí, že se domáhá zrušení celého rozhodnutí. Odvolání se podává s potřebným počtem stejnopisů tak, aby jeden stejnopis zůstal správnímu orgánu a aby každý účastník dostal jeden stejnopis. Nepodá-li účastník potřebný počet stejnopisů, vyhotoví je správní orgán na náklady účastníka.



Luboš Dvořáček  
referent Odboru dopravy  
a živnostenský úřad

**Poplatek:**

Správní poplatek podle zákona č. 634/2004 Sb., o správních poplatcích, se nevyměřuje.

**Obdrží:**

účastníci:

Vysoké učení technické v Brně, fakulta stavební, Veveří 331/95, 602 00 Brno - DS

Správa a údržba silnic Jihomoravského kraje, p.o.k., oblast Sever, Komenského 2, 678 01 Blansko – DS

*dotčené orgány:*

Policie České republiky, Krajské ředitelství policie Jihomoravského kraje, specializované pracoviště  
dopravního inženýrství BM a BO, Kounicova 24, 611 32 Brno – DS

Vypraveno dne:

# MĚSTSKÝ ÚŘAD TIŠNOV

nám. Míru 346, 666 19 Tišnov

Odbor dopravy a živnostenský úřad

Č. j. MUTI 14949/2019/ODŽÚ/Dv-2

V Tišnově, 12. 6. 2019

Vyřizuje: Oprávněná úřední osoba:  
Luboš Dvořáček

Tel.: 549 439 752

E-mail : [lubos.dvoracek@tisnov.cz](mailto:lubos.dvoracek@tisnov.cz)

## ROZHODNUTÍ

### POVOLENÍ ZŘÍZENÍ SJEZDU

Městský úřad Tišnov, odbor dopravy a živnostenský úřad, jako silniční správní úřad věcně příslušný podle § 40 odst. 5 písm. b) zákona č. 13/1997 Sb., o pozemních komunikacích, ve znění pozdějších předpisů (dále jen "zákon o pozemních komunikacích") a místně příslušný podle § 11 zákona č. 500/2004 Sb., správní řád, v platném znění (dále jen "správní řád"), podle ustanovení § 10 odst. 4 písm. a) zákona o pozemních komunikacích, přezkoumal Vaši žádost o připojení místní komunikace k pozemní komunikaci, kterou dne 24. 4. 2019 podalo

**Město Tišnov, IČ: 00282707, nám. Míru 111, 666 19 Tišnov zastoupeno Vysokým učením technickým v Brně, fakulta stavební, IČ: 00216305, Veveří 331/95, 602 00 Brno,**

(dále jen "žadatel"), a na základě tohoto přezkoumání, souhlasu příslušného orgánu Policie ČR a souhlasu vlastníka komunikace, kterým je Město Tišnov, nám. Míru 111, 666 19 Tišnov - podle § 10 odst. 1 zákona o pozemních komunikacích a § 11 vyhlášky č. 104/1997 Sb., kterou se provádí zákon o pozemních komunikacích, ve znění pozdějších předpisů

## p o v o l u j e

připojení pozemní komunikace – **nově navržené místní komunikace nacházející se na pozemcích parc. č. 2702, parc. č. 463/10, parc. č. 467/15 a parc. č. 463/2 v k.ú. Tišnov k místní komunikace 28d ulice Moukova, ve městě Tišnov.**

#### Pro provedení prací se stanoví tyto podmínky:

1. Budou dodrženy podmínky uvedené ve vyjádření Policie České republiky, Krajského ředitelství policie Jihomoravského kraje, specializovaného pracoviště dopravního inženýrství BM a BO ze dne 24. 5. 2019 pod č. j. KRPB-97030-1/ČJ-2019-0600DI-ZI:
  - stavební úpravy a jejich provedení musí být v souladu s platnými stavebně-technickými normami a předpisy,
  - po celou dobu provádění výkopových prací musí být zajištěna bezpečnost chodců,
  - dopravní řešení akce včetně užití přechodného dopravního značení bude předem projednáno a odsouhlaseno Specializovaným pracovištěm dopravního inženýrství BM a BO KŘP JmK a stanoveno příslušným silničním správním úřadem při jednání o zvláštním užívání komunikace.

2. Budou dodrženy podmínky uvedené ve vyjádření Města Tišnov, Odboru správy majetku a komunálních služeb, nám. Míru 111, 666 19 Tišnov ze dne 24. 5. 2019 pod č. j.: MUTI 14843/2019/OSMKS/Dr:
- napojení bude řešeno dle předložené projektové dokumentace. Vyspravení konstrukce vozovky k osazeným obrubníkům bude provedeno asfaltobetonovou směsí a budou dodrženy všechny konstrukční vrstvy,
  - během provádění prací nesmí být narušena bezpečnost silničního provozu a na vozovce výše uvedené komunikace a veřejném prostranství nesmí být skladován žádný materiál bez povolení Města Tišnova. Při omezení provozu bude provedeno dočasné dopravní značení, které bude řádně schváleno,
  - dojde-li vlivem stavební činnosti při realizaci napojení ke znečištění či poškození komunikace, je žadatel povinen toto neprodleně odstranit,
  - následným užíváním nesmí být způsobena škoda na silničním tělese výše uvedené komunikace a povrch komunikace nesmí být znečišťován,
  - žadatel je povinen do 7 dnů ode dne dokončení stavby písemně oznámit na adresu města uvedenou v záhlaví dokončení prací za účelem provedení kontroly napojení na místní komunikaci,
  - žadatel je povinen si před zahájením prací opatřit stanovisko správců podzemních vedení a případně zajistit vytyčení veškerých inženýrských sítí. Za jejich případné poškození odpovídá žadatel.

#### **Odůvodnění:**

Žadatel podal dne 24. 4. 2019 žádost o povolení k připojení. Uvedeným dnem bylo zahájeno správní řízení ve výše uvedené věci podle § 44 odst. 1 správního řádu. Silniční správní úřad oznámil zahájení řízení všem známým účastníkům řízení a dotčeným správním úřadům a současně, jelikož měl všechny podklady pro vydání rozhodnutí, dal účastníkům řízení v souladu s ust. § 36 odst. 3 správního řádu možnost vyjádřit se k podkladům rozhodnutí ve lhůtě deseti dnů ode dne doručení oznámení zahájení řízení.

Silniční správní úřad v provedeném řízení přezkoumal předloženou žádost z hledisek uvedených v § 10 zákona o pozemních komunikacích a § 11 vyhlášky č. 104/1997 Sb., kterou se provádí zákon o pozemních komunikacích, ve znění pozdějších předpisů, projednal ji s účastníky řízení a dotčenými správními úřady a zjistil, že jejím uskutečněním nejsou ohroženy zájmy chráněné ustanoveními zákona o pozemních komunikacích, předpisy vydanými k jeho provedení a zvláštními předpisy.

Silniční správní úřad povolil připojení za podmínek stanovených ve výroku tohoto rozhodnutí, protože byly splněny zákonné podmínky pro vydání tohoto rozhodnutí, kterými jsou předchozí souhlasy vlastníka komunikace a příslušného orgánu Policie České republiky.

Tímto rozhodnutím nejsou dotčeny předpisy o územním plánování a stavebním řádu ani jiné obecné právní předpisy.

Správní úřad určil účastníky řízení dle § 27 správního řádu. Za účastníka tedy pojal dle § 27 odst. 1 správního řádu žadatele a dále dle § 27 odst. 2 správního řádu Město Tišnov, nám. Míru 111, 666 19 Tišnov, jako další dotčenou osobu, neboť může být rozhodnutím přímo dotčena ve svých právech nebo povinnostech.

Stanoviska sdělili:

- Policie České republiky, Krajské ředitelství policie Jihomoravského kraje, specializované pracoviště dopravního inženýrství BM a BO, ze dne 24. 5. 2019 pod č. j. KRPB-97030-1/ČJ-2019-0600DI-ZI
- Město Tišnov, IČ: 00282707, nám. Míru 111, 666 19 Tišnov, ze dne 24. 5. 2019 pod č. j.: MUTI 14843/2019/OSMKS/Dr



Vypořádání s vyjádřeními účastníků k podkladům rozhodnutí:

- Účastníci se k podkladům rozhodnutí nevyjádřili.

#### **Poučení účastníků:**

Proti tomuto rozhodnutí se lze odvolat do 15 dnů ode dne jeho oznámení ke Krajskému úřadu Jihomoravského kraje, odboru dopravy, podáním u zdejšího silničního správního úřadu.

Podle ust. § 82 odst. 1 správního řádu lze odvoláním napadnout výrokovou část rozhodnutí, jednotlivý výrok nebo jeho vedlejší ustanovení. Odvolání jen proti odůvodnění rozhodnutí je nepřípustné.

Dle § 82 odst. 2 správního řádu musí mít odvolání náležitosti uvedené v § 37 odst. 2 a musí obsahovat údaje o tom, proti kterému rozhodnutí směřuje, v jakém rozsahu ho napadá a v čem je spatřován rozpor s právními předpisy nebo nesprávnost rozhodnutí nebo řízení, jež mu předcházelo. Není-li v odvolání uvedeno, v jakém rozsahu odvolatel rozhodnutí napadá, platí, že se domáhá zrušení celého rozhodnutí. Odvolání se podává s potřebným počtem stejnopisů tak, aby jeden stejnopis zůstal správnímu orgánu a aby každý účastník dostal jeden stejnopis. Nepodá-li účastník potřebný počet stejnopisů, vyhotoví je správní orgán na náklady účastníka.



Luboš Dvořáček  
referent Odboru dopravy  
a živnostenský úřad

#### **Poplatek:**

Správní poplatek podle zákona č. 634/2004 Sb., o správních poplatcích, se nevyměřuje.

#### **Obdrží:**

účastníci:

Vysoké učení technické v Brně, fakulta stavební, ústav pozemních komunikací, Veveří 331/95, 602 00 Brno - DS

Město Tišnov, odbor správy majetku a komunálních služeb, nám. Míru 111, 666 19 Tišnov

#### *dotčené orgány:*

Policie České republiky, Krajské ředitelství policie Jihomoravského kraje, specializované pracoviště dopravního inženýrství BM a BO, Kounicova 24, 611 32 Brno – DS

Vypraveno dne:

# MĚSTSKÝ ÚŘAD TIŠNOV

nám. Míru 346, 666 19 Tišnov

Odbor dopravy a živnostenský úřad

Č. j. MUTI 14950/2019/ODŽÚ/Dv-2

V Tišnově, 12. 6. 2019

Vyřizuje: Oprávněná úřední osoba:  
Luboš Dvořáček

Tel.: 549 439 752

E-mail : [lubos.dvoracek@tisnov.cz](mailto:lubos.dvoracek@tisnov.cz)

## ROZHODNUTÍ

### POVOLENÍ ZŘÍZENÍ SJEZDU

Městský úřad Tišnov, odbor dopravy a živnostenský úřad, jako silniční správní úřad věcně příslušný podle § 40 odst. 5 písm. b) zákona č. 13/1997 Sb., o pozemních komunikacích, ve znění pozdějších předpisů (dále jen "zákon o pozemních komunikacích") a místně příslušný podle § 11 zákona č. 500/2004 Sb., správní řád, v platném znění (dále jen "správní řád"), podle ustanovení § 10 odst. 4 písm. a) zákona o pozemních komunikacích, přezkoumal Vaši žádost o úpravu připojení místní komunikace k pozemní komunikaci, kterou dne 24. 4. 2019 podalo

**Město Tišnov, IČ: 00282707, nám. Míru 111, 666 19 Tišnov zastoupeno Vysokým učením technickým v Brně, fakulta stavební, IČ: 00216305, Veveří 331/95, 602 00 Brno,**

(dále jen "žadatel"), a na základě tohoto přezkoumání, souhlasu příslušného orgánu Policie ČR a souhlasu vlastníka komunikace, kterým je Město Tišnov, nám. Míru 111, 666 19 Tišnov - podle § 10 odst. 1 zákona o pozemních komunikacích a § 11 vyhlášky č. 104/1997 Sb., kterou se provádí zákon o pozemních komunikacích, ve znění pozdějších předpisů

## p o v o l u j e

úpravu připojení pozemní komunikace – **místní komunikace nacházející se na pozemku parc. č. 468/1 v k.ú. Tišnov k místní komunikace 96c ulice Koráb, Tišnov.**

#### Pro provedení prací se stanoví tyto podmínky:

1. Budou dodrženy podmínky uvedené ve vyjádření Policie České republiky, Krajského ředitelství policie Jihomoravského kraje, specializovaného pracoviště dopravního inženýrství BM a BO ze dne 24. 5. 2019 pod č. j.: MUTI 14843/2019/OSMKS/Dr:
  - stavební úpravy a jejich provedení musí být v souladu s platnými stavebně-technickými normami a předpisy,
  - po celou dobu provádění výkopových prací musí být zajištěna bezpečnost chodců,
  - dopravní řešení akce včetně užití přechodného dopravního značení bude předem projednáno a odsouhlaseno Specializovaným pracovištěm dopravního inženýrství BM a BO KŘP JmK a stanoveno příslušným silničním správním úřadem při jednání o zvláštním užívání komunikace.

2. Budou dodrženy podmínky uvedené ve vyjádření Města Tišnov, Odboru správy majetku a komunálních služeb, nám. Míru 111, 666 19 Tišnov ze dne 6. 5. 2019 pod č. j. MUTI 24522/2019/OSMKS/Kor:
- napojení bude řešeno dle předložené projektové dokumentace. Vyspravení konstrukce vozovky k osazeným obrubníkům bude provedeno asfaltobetonovou směsí a budou dodrženy všechny konstrukční vrstvy,
  - během provádění prací nesmí být narušena bezpečnost silničního provozu a na vozovce výše uvedené komunikace a veřejném prostranství nesmí být skladován žádný materiál bez povolení Města Tišnova. Při omezení provozu bude provedeno dočasné dopravní značení, které bude řádně schváleno,
  - dojde-li vlivem stavební činnosti při realizaci napojení ke znečištění či poškození komunikace, je žadatel povinen toto neprodleně odstranit,
  - následným užíváním nesmí být způsobena škoda na silničním tělese výše uvedené komunikace a povrch komunikace nesmí být znečišťován,
  - žadatel je povinen do 7 dnů ode dne dokončení stavby písemně oznámit na adresu města uvedenou v záhlaví dokončení prací za účelem provedení kontroly napojení na místní komunikaci,
  - žadatel je povinen si před zahájením prací opatřit stanovisko správců podzemních vedení a případně zajistit vytyčení veškerých inženýrských sítí. Za jejich případné poškození odpovídá žadatel.

#### **Odůvodnění:**

Žadatel podal dne 24. 4. 2019 žádost o povolení k úpravě připojení. Uvedeným dnem bylo zahájeno správní řízení ve výše uvedené věci podle § 44 odst. 1 správního řádu. Silniční správní úřad oznámil zahájení řízení všem známým účastníkům řízení a dotčeným správním úřadům a současně, jelikož měl všechny podklady pro vydání rozhodnutí, dal účastníkům řízení v souladu s ust. § 36 odst. 3 správního řádu možnost vyjádřit se k podkladům rozhodnutí ve lhůtě deseti dnů ode dne doručení oznámení zahájení řízení.

Silniční správní úřad v provedeném řízení přezkoumal předloženou žádost z hledisek uvedených v § 10 zákona o pozemních komunikacích a § 11 vyhlášky č. 104/1997 Sb., kterou se provádí zákon o pozemních komunikacích, ve znění pozdějších předpisů, projednal ji s účastníky řízení a dotčenými správními úřady a zjistil, že jejím uskutečněním nejsou ohroženy zájmy chráněné ustanoveními zákona o pozemních komunikacích, předpisy vydanými k jeho provedení a zvláštními předpisy.

Silniční správní úřad povolil připojení za podmínek stanovených ve výroku tohoto rozhodnutí, protože byly splněny zákonné podmínky pro vydání tohoto rozhodnutí, kterými jsou předchozí souhlasy vlastníka komunikace a příslušného orgánu Policie České republiky.

Tímto rozhodnutím nejsou dotčeny předpisy o územním plánování a stavebním řádu ani jiné obecné právní předpisy.

Správní úřad určil účastníky řízení dle § 27 správního řádu. Za účastníka tedy pojal dle § 27 odst. 1 správního řádu žadatele a dále dle § 27 odst. 2 správního řádu Město Tišnov, nám. Míru 111, 666 19 Tišnov, jako další dotčenou osobu, neboť může být rozhodnutím přímo dotčena ve svých právech nebo povinnostech.

Stanoviska sdělili:

- Policie České republiky, Krajské ředitelství policie Jihomoravského kraje, specializované pracoviště dopravního inženýrství BM a BO, ze dne 24. 5. 2019 pod č. j. KRPB-97030-1/ČJ-2019-0600DI-ZI
- Město Tišnov, IČ: 00282707, nám. Míru 111, 666 19 Tišnov, ze dne 24. 5. 2019 pod č. j.: MUTI 14843/2019/OSMKS/Dr

Vypořádání s vyjádřeními účastníků k podkladům rozhodnutí:

- Účastníci se k podkladům rozhodnutí nevyjádřili.

#### **Poučení účastníků:**

Proti tomuto rozhodnutí se lze odvolat do 15 dnů ode dne jeho oznámení ke Krajskému úřadu Jihomoravského kraje, odboru dopravy, podáním u zdejšího silničního správního úřadu.

Podle ust. § 82 odst. 1 správního řádu lze odvoláním napadnout výrokovou část rozhodnutí, jednotlivý výrok nebo jeho vedlejší ustanovení. Odvolání jen proti odůvodnění rozhodnutí je nepřípustné.

Dle § 82 odst. 2 správního řádu musí mít odvolání náležitosti uvedené v § 37 odst. 2 a musí obsahovat údaje o tom, proti kterému rozhodnutí směřuje, v jakém rozsahu ho napadá a v čem je spatřován rozpor s právními předpisy nebo nesprávnost rozhodnutí nebo řízení, jež mu předcházelo. Není-li v odvolání uvedeno, v jakém rozsahu odvolatel rozhodnutí napadá, platí, že se domáhá zrušení celého rozhodnutí. Odvolání se podává s potřebným počtem stejnopisů tak, aby jeden stejnopis zůstal správnímu orgánu a aby každý účastník dostal jeden stejnopis. Nepodá-li účastník potřebný počet stejnopisů, vyhotoví je správní orgán na náklady účastníka.



Luboš Dvořáček  
referent Odboru dopravy  
a živnostenský úřad

#### **Poplatek:**

Správní poplatek podle zákona č. 634/2004 Sb., o správních poplatcích, se nevyměřuje.

#### **Obdrží:**

účastníci:

Vysoké učení technické v Brně, fakulta stavební, Veveří 331/95, 602 00 Brno - DS

Město Tišnov, odbor správy majetku a komunálních služeb, nám. Míru 111, 666 19 Tišnov

#### **dotčené orgány:**

Policie České republiky, Krajské ředitelství policie Jihomoravského kraje, specializované pracoviště  
dopravního inženýrství BM a BO, Kounicova 24, 611 32 Brno – DS

Vypraveno dne:

# MĚSTSKÝ ÚŘAD TIŠNOV

nám. Míru 346, 666 19 Tišnov

Odbor dopravy a živnostenský úřad

Č. j. MUTI 14951/2019/ODŽÚ/Dv-2

V Tišnově, 12. 6. 2019

Vyřizuje: Oprávněná úřední osoba:  
Luboš Dvořáček

Tel.: 549 439 752

E-mail : [lubos.dvoracek@tisnov.cz](mailto:lubos.dvoracek@tisnov.cz)

## ROZHODNUTÍ

### POVOLENÍ ZŘÍZENÍ SJEZDU

Městský úřad Tišnov, odbor dopravy a živnostenský úřad, jako silniční správní úřad věcně příslušný podle § 40 odst. 5 písm. b) zákona č. 13/1997 Sb., o pozemních komunikacích, ve znění pozdějších předpisů (dále jen "zákon o pozemních komunikacích") a místně příslušný podle § 11 zákona č. 500/2004 Sb., správní řád, v platném znění (dále jen "správní řád"), podle ustanovení § 10 odst. 4 písm. a) zákona o pozemních komunikacích, přezkoumal Vaši žádost o úpravu připojení místní komunikace k pozemní komunikaci, kterou dne 24. 4. 2019 podalo

**Město Tišnov, IČ: 00282707, nám. Míru 111, 666 19 Tišnov zastoupeno Vysokým učením technickým v Brně, fakulta stavební, IČ: 00216305, Veveří 331/95, 602 00 Brno,**

(dále jen "žadatel"), a na základě tohoto přezkoumání, souhlasu příslušného orgánu Policie ČR a souhlasu vlastníka komunikace, kterým je Město Tišnov, nám. Míru 111, 666 19 Tišnov - podle § 10 odst. 1 zákona o pozemních komunikacích a § 11 vyhlášky č. 104/1997 Sb., kterou se provádí zákon o pozemních komunikacích, ve znění pozdějších předpisů

## p o v o l u j e

úpravu připojení pozemní komunikace – **místní komunikace č. 100c (parkoviště před cukrárnou a kavárnou Diana) k místní komunikace č. 96c ulice Koráb, Tišnov.**

#### Pro provedení prací se stanoví tyto podmínky:

1. Budou dodrženy podmínky uvedené ve vyjádření Policie České republiky, Krajského ředitelství policie Jihomoravského kraje, specializovaného pracoviště dopravního inženýrství BM a BO ze dne 24. 5. 2019 pod č. j. KRPB-97030-1/ČJ-2019-0600DI-ZI :
  - stavební úpravy a jejich provedení musí být v souladu s platnými stavebně-technickými normami a předpisy,
  - po celou dobu provádění výkopových prací musí být zajištěna bezpečnost chodců,
  - dopravní řešení akce včetně užití přechodného dopravního značení bude předem projednáno a odsouhlaseno Specializovaným pracovištěm dopravního inženýrství BM a BO KŘP JmK a stanoveno příslušným silničním správním úřadem při jednání o zvláštním užívání komunikace.
2. Budou dodrženy podmínky uvedené ve vyjádření Města Tišnov, Odboru správy majetku a komunálních

služeb, nám. Míru 111, 666 19 Tišnov ze dne 24. 5. 2019 pod č. j.: MUTI 14843/2019/OSMKS/Dr:

- napojení bude řešeno dle předložené projektové dokumentace. Vyspravení konstrukce vozovky k osazeným obrubníkům bude provedeno asfaltbetonovou směsí a budou dodrženy všechny konstrukční vrstvy,
- během provádění prací nesmí být narušena bezpečnost silničního provozu a na vozovce výše uvedené komunikace a veřejném prostranství nesmí být skladován žádný materiál bez povolení Města Tišnova. Při omezení provozu bude provedeno dočasné dopravní značení, které bude řádně schváleno,
- dojde-li vlivem stavební činnosti při realizaci napojení ke znečištění či poškození komunikace, je žadatel povinen toto neprodleně odstranit,
- následným užíváním nesmí být způsobena škoda na silničním tělese výše uvedené komunikace a povrch komunikace nesmí být znečišťován,
- žadatel je povinen do 7 dnů ode dne dokončení stavby písemně oznámit na adresu města uvedenou v záhlaví dokončení prací za účelem provedení kontroly napojení na místní komunikaci,
- žadatel je povinen si před zahájením prací opatřit stanovisko správců podzemních vedení a případně zajistit vytyčení veškerých inženýrských sítí. Za jejich případné poškození odpovídá žadatel.

#### **Odůvodnění:**

Žadatel podal dne 24. 4. 2019 žádost o povolení k úpravě připojení. Uvedeným dnem bylo zahájeno správní řízení ve výše uvedené věci podle § 44 odst. 1 správního řádu. Silniční správní úřad oznámil zahájení řízení všem známým účastníkům řízení a dotčeným správním úřadům a současně, jelikož měl všechny podklady pro vydání rozhodnutí, dal účastníkům řízení v souladu s ust. § 36 odst. 3 správního řádu možnost vyjádřit se k podkladům rozhodnutí ve lhůtě deseti dnů ode dne doručení oznámení zahájení řízení.

Silniční správní úřad v provedeném řízení přezkoumal předloženou žádost z hledisek uvedených v § 10 zákona o pozemních komunikacích a § 11 vyhlášky č. 104/1997 Sb., kterou se provádí zákon o pozemních komunikacích, ve znění pozdějších předpisů, projednal ji s účastníky řízení a dotčenými správními úřady a zjistil, že jejím uskutečněním nejsou ohroženy zájmy chráněné ustanoveními zákona o pozemních komunikacích, předpisy vydanými k jeho provedení a zvláštními předpisy.

Silniční správní úřad povolil připojení za podmínek stanovených ve výroku tohoto rozhodnutí, protože byly splněny zákonné podmínky pro vydání tohoto rozhodnutí, kterými jsou předchozí souhlasy vlastníka komunikace a příslušného orgánu Policie České republiky.

Tímto rozhodnutím nejsou dotčeny předpisy o územním plánování a stavebním řádu ani jiné obecné právní předpisy.

Správní úřad určil účastníky řízení dle § 27 správního řádu. Za účastníka tedy pojal dle § 27 odst. 1 správního řádu žadatele a dále dle § 27 odst. 2 správního řádu Město Tišnov, nám. Míru 111, 666 19 Tišnov, jako další dotčenou osobu, neboť může být rozhodnutím přímo dotčena ve svých právech nebo povinnostech.

Stanoviska sdělili:

- Policie České republiky, Krajské ředitelství policie Jihomoravského kraje, specializované pracoviště dopravního inženýrství BM a BO, ze dne 24. 5. 2019 pod č. j. KRPB-97030-1/ČJ-2019-0600DI-ZI
- Město Tišnov, IČ: 00282707, nám. Míru 111, 666 19 Tišnov, ze dne 24. 5. 2019 pod č. j.: MUTI 14843/2019/OSMKS/Dr

Vypořádání s vyjádřeními účastníků k podkladům rozhodnutí:

- Účastníci se k podkladům rozhodnutí nevyjádřili.

#### **Poučení účastníků:**

Proti tomuto rozhodnutí se lze odvolat do 15 dnů ode dne jeho oznámení ke Krajskému úřadu Jihomoravského kraje, odboru dopravy, podáním u zdejšího silničního správního úřadu.

Podle ust. § 82 odst. 1 správního řádu lze odvoláním napadnout výrokovou část rozhodnutí, jednotlivý výrok nebo jeho vedlejší ustanovení. Odvolání jen proti odůvodnění rozhodnutí je nepřípustné.

Dle § 82 odst. 2 správního řádu musí mít odvolání náležitosti uvedené v § 37 odst. 2 a musí obsahovat údaje o tom, proti kterému rozhodnutí směřuje, v jakém rozsahu ho napadá a v čem je spatřován rozpor s právními předpisy nebo nesprávnost rozhodnutí nebo řízení, jež mu předcházelo. Není-li v odvolání uvedeno, v jakém rozsahu odvolatel rozhodnutí napadá, platí, že se domáhá zrušení celého rozhodnutí. Odvolání se podává s potřebným počtem stejnopisů tak, aby jeden stejnopis zůstal správnímu orgánu a aby každý účastník dostal jeden stejnopis. Nepodá-li účastník potřebný počet stejnopisů, vyhotoví je správní orgán na náklady účastníka.



Luboš Dvořáček  
referent Odboru dopravy  
a živnostenský úřad

#### **Poplatek:**

Správní poplatek podle zákona č. 634/2004 Sb., o správních poplatcích, se nevyměřuje.

#### **Obdrží:**

účastníci:

Vysoké učení technické v Brně, fakulta stavební, Veveří 331/95, 602 00 Brno - DS  
Město Tišnov, odbor správy majetku a komunálních služeb, nám. Míru 111, 666 19 Tišnov

#### **dotčené orgány:**

Policie České republiky, Krajské ředitelství policie Jihomoravského kraje, specializované pracoviště  
dopravního inženýrství BM a BO, Kounicova 24, 611 32 Brno – DS

Vypraveno dne:

# MĚSTSKÝ ÚŘAD TIŠNOV

nám. Míru 346, 666 19 Tišnov

Odbor dopravy a živnostenský úřad

Č. j. MUTI 14952/2019/ODŽÚ/Dv-2

V Tišnově, 12. 6. 2019

Vyřizuje: Oprávněná úřední osoba:  
Luboš Dvořáček

Tel.: 549 439 752

E-mail : [lubos.dvoracek@tisnov.cz](mailto:lubos.dvoracek@tisnov.cz)

## ROZHODNUTÍ

### POVOLENÍ ZŘÍZENÍ SJEZDU

Městský úřad Tišnov, odbor dopravy a živnostenský úřad, jako silniční správní úřad věcně příslušný podle § 40 odst. 5 písm. b) zákona č. 13/1997 Sb., o pozemních komunikacích, ve znění pozdějších předpisů (dále jen "zákon o pozemních komunikacích") a místně příslušný podle § 11 zákona č. 500/2004 Sb., správní řád, v platném znění (dále jen "správní řád"), podle ustanovení § 10 odst. 4 písm. b) zákona o pozemních komunikacích, přezkoumal Vaši žádost o úpravu připojení sousední nemovitosti k pozemní komunikaci úpravou sjezdu, kterou dne 24. 4. 2019 podalo

**Město Tišnov, IČ: 00282707, nám. Míru 111, 666 19 Tišnov zastoupeno Vysokým učením technickým v Brně, fakulta stavební, IČ: 00216305, Veveří 331/95, 602 00 Brno,**

(dále jen "žadatel"), a na základě tohoto přezkoumání, souhlasu příslušného orgánu Policie ČR a souhlasu vlastníka komunikace, kterým je Město Tišnov, nám. Míru 111, 666 19 Tišnov - podle § 10 odst. 1 zákona o pozemních komunikacích a § 12 vyhlášky č. 104/1997 Sb., kterou se provádí zákon o pozemních komunikacích, ve znění pozdějších předpisů

## p o v o l u j e

úpravu připojení sousední nemovitosti – **pozemku parc. č. 155/1 v k.ú. Tišnov (dům č.p. 134) k pozemní komunikaci - místní komunikace č. 100c ulice Koráb úpravou sjezdu za účelem zajištění příjezdu k tomuto pozemku.**

**Pro provedení prací se stanoví tyto podmínky:**

1. Dle ust. § 12 odst. 3 vyhlášky č. 104/1997 Sb., kterou se provádí zákon o pozemních komunikacích, ve znění pozdějších předpisů, se sjezd a nájezd zřizuje se zpevněním, které vyhovuje předpokládanému zatížení dopravou, a se snadno čistitelným vozovkovým krytem. Stavební uspořádání musí být takové, aby se zabránilo stékání srážkové vody na komunikaci a jejímu znečištění.
2. Dle ust. § 12 odst. 6 vyhlášky č. 104/1997 Sb., kterou se provádí zákon o pozemních komunikacích, ve znění pozdějších předpisů, zajišťuje vlastník sjezdu řádnou údržbu celého připojení včetně propustku.
3. Budou dodrženy podmínky uvedené ve vyjádření Policie České republiky, Krajského ředitelství policie Jihomoravského kraje, specializovaného pracoviště dopravního inženýrství BM a BO ze dne 24. 5. 2019 pod č. j. KRPB-97030-1/ČJ-2019-0600DI-ZI:



- stavební úpravy a jejich provedení musí být v souladu s platnými stavebně-technickými normami a předpisy,
  - po celou dobu provádění výkopových prací musí být zajištěna bezpečnost chodců,
  - dopravní řešení akce včetně užití přechodného dopravního značení bude předem projednáno a odsouhlaseno Specializovaným pracovištěm dopravního inženýrství BM a BO KŘP JmK a stanoveno příslušným silničním správním úřadem při jednání o zvláštním užívání komunikace.
4. Budou dodrženy podmínky uvedené ve vyjádření Města Tišnov, Odboru správy majetku a komunálních služeb, nám. Míru 111, 666 19 Tišnov ze dne 24. 5. 2019 pod č. j.: MUTI 14843/2019/OSMKS/Dr:
- napojení bude řešeno dle předložené projektové dokumentace. Vyspravení konstrukce vozovky k osazeným obrubníkům bude provedeno asfaltobetonovou směsí budou dodrženy všechny konstrukční vrstvy,
  - během provádění prací nesmí být narušena bezpečnost silničního provozu a na vozovce výše uvedené komunikace a veřejném prostranství nesmí být skladován žádný materiál bez povolení Města Tišnova. Při omezení provozu bude provedeno dočasné dopravní značení, které bude řádně schváleno,
  - dojde-li vlivem stavební činnosti při realizaci napojení ke znečištění či poškození komunikace, je žadatel povinen toto neprodleně odstranit,
  - následným užíváním nesmí být způsobena škoda na silničním tělese výše uvedené komunikace a povrch komunikace nesmí být znečišťován,
  - žadatel je povinen do 7 dnů ode dne dokončení stavby písemně oznámit na adresu města uvedenou v záhlaví dokončení prací za účelem provedení kontroly napojení na místní komunikaci,
  - žadatel je povinen si před zahájením prací opatřit stanovisko správců podzemních vedení a případně zajistit vytyčení veškerých inženýrských sítí. Za jejich případné poškození odpovídá žadatel.

#### **Odůvodnění:**

Žadatel podal dne 24. 4. 2019 žádost o povolení k úpravě sjezdu. Uvedeným dnem bylo zahájeno správní řízení ve výše uvedené věci podle § 44 odst. 1 správního řádu. Silniční správní úřad oznámil zahájení řízení všem známým účastníkům řízení a dotčeným správním úřadům a současně, jelikož měl všechny podklady pro vydání rozhodnutí, dal účastníkům řízení v souladu s ust. § 36 odst. 3 správního řádu možnost vyjádřit se k podkladům rozhodnutí ve lhůtě pěti dnů ode dne doručení oznámení zahájení řízení.

Silniční správní úřad v provedeném řízení přezkoumal předloženou žádost z hledisek uvedených v § 10 zákona o pozemních komunikacích a § 12 vyhlášky č. 104/1997 Sb., kterou se provádí zákon o pozemních komunikacích, ve znění pozdějších předpisů, projednal ji s účastníky řízení a dotčenými správními úřady a zjistil, že jejím uskutečněním nejsou ohroženy zájmy chráněné ustanoveními zákona o pozemních komunikacích, předpisy vydanými k jeho provedení a zvláštními předpisy.

Silniční správní úřad povolil zřízení sjezdu za podmínek stanovených ve výroku tohoto rozhodnutí, protože byly splněny zákonné podmínky pro vydání tohoto rozhodnutí, kterými jsou předchozí souhlasy vlastníka komunikace a příslušného orgánu Policie České republiky.

Tímto rozhodnutím nejsou dotčeny předpisy o územním plánování a stavebním řádu ani jiné obecné právní předpisy.

Správní úřad určil účastníky řízení dle § 27 správního řádu. Za účastníka tedy pojal dle § 27 odst. 1 správního řádu žadatele a dále dle § 27 odst. 2 správního řádu Město Tišnov, nám. Míru 111, 666 19 Tišnov, jako další dotčenou osobu, neboť může být rozhodnutím přímo dotčena ve svých právech nebo povinnostech.

Stanoviska sdělili:

- Policie České republiky, Krajské ředitelství policie Jihomoravského kraje, specializované pracoviště dopravního inženýrství BM a BO, ze dne 24. 5. 2019 pod č. j. KRPB-97030-1/ČJ-2019-0600DI-ZI
- Město Tišnov, IČ: 00282707, nám. Míru 111, 666 19 Tišnov, ze dne 24. 5. 2019 pod č. j.: MUTI 14843/2019/OSMKS/Dr

Vypořádání s vyjádřeními účastníků k podkladům rozhodnutí:

- Účastníci se k podkladům rozhodnutí nevyjádřili.

#### **Poučení účastníků:**

Proti tomuto rozhodnutí se lze odvolat do 15 dnů ode dne jeho oznámení ke Krajskému úřadu Jihomoravského kraje, odboru dopravy, podáním u zdejšího silničního správního úřadu.

Podle ust. § 82 odst. 1 správního řádu lze odvoláním napadnout výrokovou část rozhodnutí, jednotlivý výrok nebo jeho vedlejší ustanovení. Odvolání jen proti odůvodnění rozhodnutí je nepřipustné.

Dle § 82 odst. 2 správního řádu musí mít odvolání náležitosti uvedené v § 37 odst. 2 a musí obsahovat údaje o tom, proti kterému rozhodnutí směřuje, v jakém rozsahu ho napadá a v čem je spatřován rozpor s právními předpisy nebo nesprávnost rozhodnutí nebo řízení, jež mu předcházelo. Není-li v odvolání uvedeno, v jakém rozsahu odvolatel rozhodnutí napadá, platí, že se domáhá zrušení celého rozhodnutí. Odvolání se podává s potřebným počtem stejnopisů tak, aby jeden stejnopis zůstal správnímu orgánu a aby každý účastník dostal jeden stejnopis. Nepodá-li účastník potřebný počet stejnopisů, vyhotoví je správní orgán na náklady účastníka.



Luboš Dvořáček  
referent Odboru dopravy  
a živnostenský úřad

#### **Poplatek:**

Správní poplatek podle zákona č. 634/2004 Sb., o správních poplatcích, se nevyměřuje.

#### **Obdrží:**

účastníci:

Vysoké učení technické v Brně, fakulta stavební, Veveří 331/95, 602 00 Brno - DS

Město Tišnov, odbor správy majetku a komunálních služeb, nám. Míru 111, 666 19 Tišnov

#### **dotčené orgány:**

Policie České republiky, Krajské ředitelství policie Jihomoravského kraje, specializované pracoviště dopravního inženýrství BM a BO, Kounicova 24, 611 32 Brno – DS

Vypraveno dne:

# MĚSTSKÝ ÚŘAD TIŠNOV

nám. Míru 346, 666 19 Tišnov

Odbor dopravy a živnostenský úřad

Č. j. MUTI 14955/2019/ODŽÚ/Dv-2

V Tišnově, 12. 6. 2019

Vyřizuje: Oprávněná úřední osoba:  
Luboš Dvořáček

Tel.: 549 439 752

E-mail : [lubos.dvoracek@tisnov.cz](mailto:lubos.dvoracek@tisnov.cz)

## ROZHODNUTÍ

### POVOLENÍ ZŘÍZENÍ SJEZDU

Městský úřad Tišnov, odbor dopravy a živnostenský úřad, jako silniční správní úřad věcně příslušný podle § 40 odst. 5 písm. b) zákona č. 13/1997 Sb., o pozemních komunikacích, ve znění pozdějších předpisů (dále jen "zákon o pozemních komunikacích") a místně příslušný podle § 11 zákona č. 500/2004 Sb., správní řád, v platném znění (dále jen "správní řád"), podle ustanovení § 10 odst. 4 písm. a) zákona o pozemních komunikacích, přezkoumal Vaši žádost o připojení místní komunikace k pozemní komunikaci, kterou dne 24. 4. 2019 podalo

**Město Tišnov, IČ: 00282707, nám. Míru 111, 666 19 Tišnov zastoupeno Vysokým učením technickým v Brně, fakulta stavební, IČ: 00216305, Veveří 331/95, 602 00 Brno,**

(dále jen "žadatel"), a na základě tohoto přezkoumání, souhlasu příslušného orgánu Policie ČR a souhlasu vlastníka komunikace, kterým je Město Tišnov, nám. Míru 111, 666 19 Tišnov - podle § 10 odst. 1 zákona o pozemních komunikacích a § 11 vyhlášky č. 104/1997 Sb., kterou se provádí zákon o pozemních komunikacích, ve znění pozdějších předpisů

## p o v o l u j e

připojení pozemní komunikace – **místní komunikace nacházející se na pozemku parc. č. 463/10 v k.ú. Tišnov k místní komunikaci nacházející se na pozemku parc. č. 463/2 v k.ú. Tišnov.**

#### Pro provedení prací se stanoví tyto podmínky:

1. Budou dodrženy podmínky uvedené ve vyjádření Policie České republiky, Krajského ředitelství policie Jihomoravského kraje, specializovaného pracoviště dopravního inženýrství BM a BO ze dne 24. 5. 2019 pod č. j. KRPB-97030-1/ČJ-2019-0600DI-ZI:
  - stavební úpravy a jejich provedení musí být v souladu s platnými stavebně-technickými normami a předpisy,
  - po celou dobu provádění výkopových prací musí být zajištěna bezpečnost chodců,
  - dopravní řešení akce včetně užití přechodného dopravního značení bude předem projednáno a odsouhlaseno Specializovaným pracovištěm dopravního inženýrství BM a BO KŘP JmK a stanoveno příslušným silničním správním úřadem při jednání o zvláštním užívání komunikace.
2. Budou dodrženy podmínky uvedené ve vyjádření Města Tišnov, Odboru správy majetku a komunálních služeb, nám. Míru 111, 666 19 Tišnov ze dne 24. 5. 2019 pod č. j.: MUTI 14843/2019/OSMKS/Dr:

- napojení bude řešeno dle předložené projektové dokumentace. Vyspravení konstrukce vozovky k osazeným obrubníkům bude provedeno asfaltobetonovou směsí budou dodrženy všechny konstrukční vrstvy,
- během provádění prací nesmí být narušena bezpečnost silničního provozu a na vozovce výše uvedené komunikace a veřejném prostranství nesmí být skladován žádný materiál bez povolení Města Tišnova. Při omezení provozu bude provedeno dočasné dopravní značení, které bude řádně schváleno,
- dojde-li vlivem stavební činnosti při realizaci napojení ke znečištění či poškození komunikace, je žadatel povinen toto neprodleně odstranit,
- následným užíváním nesmí být způsobena škoda na silničním tělese výše uvedené komunikace a povrch komunikace nesmí být znečišťován,
- žadatel je povinen do 7 dnů ode dne dokončení stavby písemně oznámit na adresu města uvedenou v záhlaví dokončení prací za účelem provedení kontroly napojení na místní komunikaci,
- žadatel je povinen si před zahájením prací opatřit stanovisko správců podzemních vedení a případně zajistit vytyčení veškerých inženýrských sítí. Za jejich případné poškození odpovídá žadatel.

#### **Odůvodnění:**

Žadatel podal dne 24. 4. 2019 žádost o povolení k připojení. Uvedeným dnem bylo zahájeno správní řízení ve výše uvedené věci podle § 44 odst. 1 správního řádu. Silniční správní úřad oznámil zahájení řízení všem známým účastníkům řízení a dotčeným správním úřadům a současně, jelikož měl všechny podklady pro vydání rozhodnutí, dal účastníkům řízení v souladu s ust. § 36 odst. 3 správního řádu možnost vyjádřit se k podkladům rozhodnutí ve lhůtě deseti dnů ode dne doručení oznámení zahájení řízení.

Silniční správní úřad v provedeném řízení přezkoumal předloženou žádost z hledisek uvedených v § 10 zákona o pozemních komunikacích a § 11 vyhlášky č. 104/1997 Sb., kterou se provádí zákon o pozemních komunikacích, ve znění pozdějších předpisů, projednal ji s účastníky řízení a dotčenými správními úřady a zjistil, že jejím uskutečněním nejsou ohroženy zájmy chráněné ustanoveními zákona o pozemních komunikacích, předpisy vydanými k jeho provedení a zvláštními předpisy.

Silniční správní úřad povolil připojení za podmínek stanovených ve výroku tohoto rozhodnutí, protože byly splněny zákonné podmínky pro vydání tohoto rozhodnutí, kterými jsou předchozí souhlasy vlastníka komunikace a příslušného orgánu Policie České republiky.

Tímto rozhodnutím nejsou dotčeny předpisy o územním plánování a stavebním řádu ani jiné obecné právní předpisy.

Správní úřad určil účastníky řízení dle § 27 správního řádu. Za účastníka tedy pojal dle § 27 odst. 1 správního řádu žadatele a dále dle § 27 odst. 2 správního řádu Město Tišnov, nám. Míru 111, 666 19 Tišnov, jako další dotčenou osobu, neboť může být rozhodnutím přímo dotčena ve svých právech nebo povinnostech.

#### **Stanoviska sdělili:**

- Policie České republiky, Krajské ředitelství policie Jihomoravského kraje, specializované pracoviště dopravního inženýrství BM a BO, ze dne 24. 5. 2019 pod č. j. KRPB-97030-1/ČJ-2019-0600DI-ZI
- Město Tišnov, IČ: 00282707, nám. Míru 111, 666 19 Tišnov, ze dne 24. 5. 2019 pod č. j.: MUTI 14843/2019/OSMKS/Dr

Vypořádání s vyjádřeními účastníků k podkladům rozhodnutí:

- Účastníci se k podkladům rozhodnutí nevyjádřili.

### **Poučení účastníků:**

Proti tomuto rozhodnutí se lze odvolat do 15 dnů ode dne jeho oznámení ke Krajskému úřadu Jihomoravského kraje, odboru dopravy, podáním u zdejšího silničního správního úřadu.

Podle ust. § 82 odst. 1 správního řádu lze odvoláním napadnout výrokovou část rozhodnutí, jednotlivý výrok nebo jeho vedlejší ustanovení. Odvolání jen proti odůvodnění rozhodnutí je nepřípustné.

Dle § 82 odst. 2 správního řádu musí mít odvolání náležitosti uvedené v § 37 odst. 2 a musí obsahovat údaje o tom, proti kterému rozhodnutí směřuje, v jakém rozsahu ho napadá a v čem je spatřován rozpor s právními předpisy nebo nesprávnost rozhodnutí nebo řízení, jež mu předcházelo. Není-li v odvolání uvedeno, v jakém rozsahu odvolatel rozhodnutí napadá, platí, že se domáhá zrušení celého rozhodnutí. Odvolání se podává s potřebným počtem stejnopisů tak, aby jeden stejnopis zůstal správnímu orgánu a aby každý účastník dostal jeden stejnopis. Nepodá-li účastník potřebný počet stejnopisů, vyhotoví je správní orgán na náklady účastníka.



Luboš Dvořáček  
referent Odboru dopravy  
a živnostenský úřad

### **Poplatek:**

Správní poplatek podle zákona č. 634/2004 Sb., o správních poplatcích, se nevyměřuje.

### **Obdrží:**

účastníci:

Vysoké učení technické v Brně, fakulta stavební, Veveří 331/95, 602 00 Brno - DS

Město Tišnov, odbor správy majetku a komunálních služeb, nám. Míru 111, 666 19 Tišnov

### *dotčené orgány:*

Policie České republiky, Krajské ředitelství policie Jihomoravského kraje, specializované pracoviště dopravního inženýrství BM a BO, Kounicova 24, 611 32 Brno – DS

Vypraveno dne:

# MĚSTSKÝ ÚŘAD TIŠNOV

nám. Míru 346, 666 19 Tišnov

Odbor dopravy a živnostenský úřad

Č. j. MUTI 14957/2019/ODŽÚ/Dv-2

V Tišnově, 12. 6. 2019

Vyřizuje: Oprávněná úřední osoba:  
Luboš Dvořáček

Tel.: 549 439 752

E-mail : [lubos.dvoracek@tisnov.cz](mailto:lubos.dvoracek@tisnov.cz)

## ROZHODNUTÍ

### POVOLENÍ ZŘÍZENÍ SJEZDU

Městský úřad Tišnov, odbor dopravy a živnostenský úřad, jako silniční správní úřad věcně příslušný podle § 40 odst. 5 písm. b) zákona č. 13/1997 Sb., o pozemních komunikacích, ve znění pozdějších předpisů (dále jen "zákon o pozemních komunikacích") a místně příslušný podle § 11 zákona č. 500/2004 Sb., správní řád, v platném znění (dále jen "správní řád"), podle ustanovení § 10 odst. 4 písm. b) zákona o pozemních komunikacích, přezkoumal Vaši žádost o připojení sousední nemovitosti k pozemní komunikaci zřízením sjezdu, kterou dne 24. 4. 2019 podalo

**Město Tišnov, IČ: 00282707, nám. Míru 111, 666 19 Tišnov zastoupeno Vysokým učením technickým v Brně, fakulta stavební, IČ: 00216305, Veveří 331/95, 602 00 Brno,**

(dále jen "žadatel"), a na základě tohoto přezkoumání, souhlasu příslušného orgánu Policie ČR a souhlasu vlastníka komunikace, kterým je Město Tišnov, nám. Míru 111, 666 19 Tišnov - podle § 10 odst. 1 zákona o pozemních komunikacích a § 12 vyhlášky č. 104/1997 Sb., kterou se provádí zákon o pozemních komunikacích, ve znění pozdějších předpisů

## p o v o l u j e

připojení sousední nemovitosti – **pozemku parc. č. 463/13 v k. ú. Tišnov k pozemní komunikaci - místní komunikaci nacházející se na pozemcích parc.č. 463/2, parc.č. 463/10, parc. č. 467/15 a parc. č. 2702 v k.ú. Tišnov, zřízením sjezdu za účelem zajištění příjezdu k tomuto pozemku.**

**Pro provedení prací se stanoví tyto podmínky:**

1. Dle ust. § 12 odst. 3 vyhlášky č. 104/1997 Sb., kterou se provádí zákon o pozemních komunikacích, ve znění pozdějších předpisů, se sjezd a nájezd zřizuje se zpevněním, které vyhovuje předpokládanému zatížení dopravou, a se snadno čistitelným vozovkovým krytem. Stavební uspořádání musí být takové, aby se zabránilo stékání srážkové vody na komunikaci a jejímu znečištění.
2. Dle ust. § 12 odst. 6 vyhlášky č. 104/1997 Sb., kterou se provádí zákon o pozemních komunikacích, ve znění pozdějších předpisů, zajišťuje vlastník sjezdu řádnou údržbu celého připojení včetně propustku.
3. Budou dodrženy podmínky uvedené ve vyjádření Policie České republiky, Krajského ředitelství policie Jihomoravského kraje, specializovaného pracoviště dopravního inženýrství BM a BO ze dne 24. 5. 2019 pod č. j. KRPB-97030-1/ČJ-2019-0600DI-ZI:

- stavební úpravy a jejich provedení musí být v souladu s platnými stavebně-technickými normami a předpisy,
  - po celou dobu provádění výkopových prací musí být zajištěna bezpečnost chodců,
  - dopravní řešení akce včetně užití přechodného dopravního značení bude předem projednáno a odsouhlaseno Specializovaným pracovištěm dopravního inženýrství BM a BO KŘP JmK a stanoveno příslušným silničním správním úřadem při jednání o zvláštním užívání komunikace.
4. Budou dodrženy podmínky uvedené ve vyjádření Města Tišnov, Odboru správy majetku a komunálních služeb, nám. Míru 111, 666 19 Tišnov ze dne 24. 5. 2019 pod č. j. MUTI 14843/2019/OSMKS/Dr:
- napojení bude řešeno dle předložené projektové dokumentace. Vyspravení konstrukce vozovky k osazeným obrubníkům bude provedeno asfaltobetonovou směsí budou dodrženy všechny konstrukční vrstvy,
  - během provádění prací nesmí být narušena bezpečnost silničního provozu a na vozovce výše uvedené komunikace a veřejném prostranství nesmí být skladován žádný materiál bez povolení Města Tišnova. Při omezení provozu bude provedeno dočasné dopravní značení, které bude řádně schváleno,
  - dojde-li vlivem stavební činnosti při realizaci napojení ke znečištění či poškození komunikace, je žadatel povinen toto neprodleně odstranit,
  - následným užíváním nesmí být způsobena škoda na silničním tělese výše uvedené komunikace a povrch komunikace nesmí být znečišťován,
  - žadatel je povinen do 7 dnů ode dne dokončení stavby písemně oznámit na adresu města uvedenou v záhlaví dokončení prací za účelem provedení kontroly napojení na místní komunikaci,
  - žadatel je povinen si před zahájením prací opatřit stanovisko správců podzemních vedení a případně zajistit vytyčení veškerých inženýrských sítí. Za jejich případné poškození odpovídá žadatel.
5. Pokud nebude připojení sousední nemovitosti realizováno **do 2 let od nabytí právní moci tohoto rozhodnutí**, pozbývá toto rozhodnutí platnosti.

#### Odůvodnění:

Žadatel podal dne 24. 4. 2019 žádost o povolení ke zřízení sjezdu. Uvedeným dnem bylo zahájeno správní řízení ve výše uvedené věci podle § 44 odst. 1 správního řádu. Silniční správní úřad oznámil zahájení řízení všem známým účastníkům řízení a dotčeným správním úřadům a současně, jelikož měl všechny podklady pro vydání rozhodnutí, dal účastníkům řízení v souladu s ust. § 36 odst. 3 správního řádu možnost vyjádřit se k podkladům rozhodnutí ve lhůtě deseti dnů ode dne doručení oznámení zahájení řízení.

Silniční správní úřad v provedeném řízení přezkoumal předloženou žádost z hledisek uvedených v § 10 zákona o pozemních komunikacích a § 12 vyhlášky č. 104/1997 Sb., kterou se provádí zákon o pozemních komunikacích, ve znění pozdějších předpisů, projednal ji s účastníky řízení a dotčenými správními úřady a zjistil, že jejím uskutečněním nejsou ohroženy zájmy chráněné ustanoveními zákona o pozemních komunikacích, předpisy vydanými k jeho provedení a zvláštními předpisy.

Silniční správní úřad povolil zřízení sjezdu za podmínek stanovených ve výroku tohoto rozhodnutí, protože byly splněny zákonné podmínky pro vydání tohoto rozhodnutí, kterými jsou předchozí souhlasy vlastníka komunikace a příslušného orgánu Policie České republiky.

Tímto rozhodnutím nejsou dotčeny předpisy o územním plánování a stavebním řádu ani jiné obecné právní předpisy.

Správní úřad určil účastníky řízení dle § 27 správního řádu. Za účastníka tedy pojal dle § 27 odst. 1 správního řádu žadatele a dále dle § 27 odst. 2 správního řádu Město Tišnov, nám. Míru 111, 666 19 Tišnov, jako další dotčenou osobu, neboť může být rozhodnutím přímo dotčena ve svých právech nebo povinnostech.

Stanoviska sdělili:

- Policie České republiky, Krajské ředitelství policie Jihomoravského kraje, specializované pracoviště dopravního inženýrství BM a BO, ze dne 24. 5. 2019 pod č. j. KRPB-97030-1/ČJ-2019-0600DI-ZI
- Město Tišnov, IČ: 00282707, nám. Míru 111, 666 19 Tišnov, ze dne 24. 5. 2019 pod č. j.: MUTI 14843/2019/OSMKS/Dr

Vypořádání s vyjádřeními účastníků k podkladům rozhodnutí:

- Účastníci se k podkladům rozhodnutí nevyjádřili.

#### **Poučení účastníků:**

Proti tomuto rozhodnutí se lze odvolat do 15 dnů ode dne jeho oznámení ke Krajskému úřadu Jihomoravského kraje, odboru dopravy, podáním u zdejšího silničního správního úřadu.

Podle ust. § 82 odst. 1 správního řádu lze odvoláním napadnout výrokovou část rozhodnutí, jednotlivý výrok nebo jeho vedlejší ustanovení. Odvolání jen proti odůvodnění rozhodnutí je nepřipustné.

Dle § 82 odst. 2 správního řádu musí mít odvolání náležitosti uvedené v § 37 odst. 2 a musí obsahovat údaje o tom, proti kterému rozhodnutí směřuje, v jakém rozsahu ho napadá a v čem je spatřován rozpor s právními předpisy nebo nesprávnost rozhodnutí nebo řízení, jež mu předcházelo. Není-li v odvolání uvedeno, v jakém rozsahu odvolatel rozhodnutí napadá, platí, že se domáhá zrušení celého rozhodnutí. Odvolání se podává s potřebným počtem stejnopisů tak, aby jeden stejnopis zůstal správnímu orgánu a aby každý účastník dostal jeden stejnopis. Nepodá-li účastník potřebný počet stejnopisů, vyhotoví je správní orgán na náklady účastníka.



Luboš Dvořáček  
referent Odboru dopravy  
a živnostenský úřad

#### **Poplatek:**

Správní poplatek podle zákona č. 634/2004 Sb., o správních poplatcích, se nevyměřuje.

#### **Obdrží:**

účastníci:

Vysoké učení technické v Brně, fakulta stavební, Veveří 331/95, 602 00 Brno - DS

Město Tišnov, odbor správy majetku a komunálních služeb, nám. Míru 111, 666 19 Tišnov

#### **dotčené orgány:**

Policie České republiky, Krajské ředitelství policie Jihomoravského kraje, specializované pracoviště dopravního inženýrství BM a BO, Kounicova 24, 611 32 Brno – DS

Vypraveno dne:



# MĚSTSKÝ ÚŘAD TIŠNOV

666 19 Tišnov, nám. Míru 111

## Odbor životního prostředí

SPIS. ZNAČKA	ČÍSLO JEDNACÍ	VYŘIZUJE/LINKA	TIŠNOV
S-MUTI 14826/2019	MUTI 16417/2019/OŽP/Ko	Ing. Koťová/549 439 832	2019-05-07

## KOMPLEXNÍ VYJÁDŘENÍ

Městský úřad Tišnov, odbor životního prostředí, jako věcně a místně příslušný správní orgán dle § 61 zákona č. 128/2000 Sb., o obcích (obecní zřízení), ve znění pozdějších předpisů, obdržel žádost **Ing. Martina Smělého, Fakulta stavební VUT v Brně, Veveří 331/95, 602 00** o komplexní vyjádření OŽP pro stavbu:

### „Tišnov – parkoviště u nádraží“.

Dle předložené žádosti a dalších podkladů (projektová dokumentace, vypracoval Ing. Martin Smělý, datum 04/2019) investor **Město Tišnov, nám. Míru 111, 666 19 Tišnov, zastoupen na základě plné moci ze dne 15.11.2018 Ing. Martinem Smělým, Fakulta stavební VUT v Brně, Veveří 331/95, 602 00 Brno**, zamýšlí realizovat na pozemku p.č. 2286/2, 463/6, 468/1, 463/11, 463/2, 463/10, 2702, 462/1, 2377/9, 2377/2, 2400/22, 468/2, 467/15, 467/6, 467/1, 463/7, 463/12 a 2287/1 v k.ú. Tišnov stavbu parkoviště osobních automobilů s kapacitou 105 parkovacích stání.

Projektová dokumentace řeší stavbu parkoviště P+R v místech, kde se v dnešní době nachází stávající obslužná komunikace s parkovacím pásem, dále nevyužitá zelená plocha místy porostlá náletovými dřevinami a dlážděná komunikace obytné zóny ul. Moukova. Novou stavbou bude rovněž propojení ul. Nádražní s ul. Moukovou místní komunikací. Napojení na ul. Koráb bude realizováno průsečnou křižovatkou, napojení na novou místní komunikaci bude formou sjezdu. Parkoviště bude odvodněno převážně vsakem, navržené uliční vpusti budou zaústěny do stávající dešťové a jednotné kanalizace. Veřejné osvětlení bude napojeno v ul. Koráb ze sloupu č. 1321. Bezbariérový přístup na parkoviště bude zajištěn sítí navržených chodníků. Parkovací stání vyhrazená pro vozidla převážející osoby tělesně postižené budou mít přímý bezbariérový nástup na chodník. V rámci stavby bude dále zřízeno parkoviště K+R v blízkosti výpravní budovy s kapacitou 4 parkovacích stání a zastřešené stojany na kola u výpravní budovy s kapacitou 28 jízdních kol.

Stavba bude členěna na stavební objekty:

- SO 001 Hrubé terénní úpravy
- SO 101 Zapravení silnice III/3771
- SO 102 Parkoviště osobních automobilů
- SO 103 Propojení ul. Nádražní a ul. Moukovy
- SO 104 Stavební úpravy ul. Koráb
- SO 301 Vsakovací trativod
- SO 401 Veřejné osvětlení
- SO 402 Přípojka pro dobíjecí stanici elektromobilů
- SO 403 Přeložka kabelu NN
- SO 801 Vegetační a sadové úpravy
- SO 901 Systém detekce obsazenosti parkování

Odbor životního prostředí MěÚ Tišnov posoudil předloženou žádost i ostatní podklady z hlediska vlivu uvažovaného záměru na životní prostředí v rozsahu stanoveném zvláštními právními předpisy a s odvoláním na § 17 zákona č. 17/1992 Sb., o životním prostředí, ve znění pozdějších předpisů. Na základě výsledku tohoto posouzení vydává následující

**vyjádření:**

1. *Z hlediska zákona č. 334/1992 Sb., o ochraně zemědělského půdního fondu, ve znění pozdějších předpisů a prováděcích předpisů k tomuto zákonu: **Záměrem jsou dotčeny** zájmy chráněné orgánem ochrany zemědělského půdního fondu dle zákona č. 334/1992 Sb., o ochraně zemědělského půdního fondu, v platném znění, kdy **bude** v souladu s ust. § 10 odst. 1 citovaného zákona, **zdejší orgánem ochrany ZPF vydán souhlas k odnětí zemědělské půdy ze ZPF** dle § 9 odst. 8 téhož zákona. Žádost je evidována pod č. j. MUTI 14992/2019.*
2. *Z hlediska zákona č. 254/2001 Sb., o vodách a o změně některých zákonů (vodní zákon), ve znění pozdějších předpisů a prováděcích předpisů k tomuto zákonu: Odbor životního prostředí Městského úřadu Tišnov, jako příslušný vodoprávní úřad, posoudil předložený záměr dle ustanovení § 18 zákona č. 254/2001 Sb., v platném znění, a zjistil, že **je možný**.  
Jedná se o dopravní stavbu – navržené zpevněné plochy budou odvodňovány primárně vsakováním v plochách parkovacích stání, která budou vydlážděna z distanční dlažby. Přebytečná voda, která se nestačí při intenzivnějších srážkách vsáknout spárami v distanční dlažbě, bude propuštěna mezerami šířky cca 50 mm mezi silničními obrubníky v čelech parkovacích stání do zeleného pásu. V nejnižším místě je navržen v zeleném pásu vsakovací trativod o rozměrech 1,0 x 1,0 x 11,0 m. Pro případ, že by došlo k zanesení zařízení pro vsakování srážkových vod, jsou v nejnižších místech zpevněných ploch parkoviště bez možnosti odtoku navrženy uliční vpusti UV1 a UV2 (zdvojená). Uliční vpust' UV1 bude zaústěna do stávající dešťové kanalizace z betonových trub DN 300, uliční vpust' UV2 bude zaústěna do stávající jednotné kanalizace z betonových trub DN 800. Provozovatel kanalizace VAS a.s. nepožaduje použití odlučovače ropných látek.  
**Stavba kanalizačních přípojek k uličním vpustím nepodléhá vodoprávnímu povolení, je v kompetenci obecného stavebního úřadu.***
3. *Z hlediska zákona č. 201/2012 Sb., o ochraně ovzduší, ve znění pozdějších předpisů: Záměrem nejsou dotčeny zájmy chráněné orgánem ochrany ovzduší, kdy závazné stanovisko dle ust. § 11 odst. 3 výše uvedeného zákona pro stacionární zdroj znečišťování ovzduší neuvedený v příloze č. 2 k tomuto zákonu, **nebude zdejší odborem životního prostředí vydáno**.*
4. ***Záměrem nejsou dotčeny zájmy chráněné orgánem ochrany přírody a krajiny z hlediska zákona č. 114/1992 Sb., o ochraně přírody a krajiny, ve znění pozdějších předpisů a prováděcích předpisů.** V případě kácení dřevin rostoucích mimo les je nezbytné postupovat v souladu s ustanovením § 8 ZOPK a vyhlášky č. 189/2013 Sb., o ochraně dřevin a povolování jejich kácení. Příslušný k povolení kácení dřevin rostoucích mimo les je místně příslušným obecní úřad.*
5. *Z hlediska zákona č. 289/1995 Sb., o lesích a o změně a doplnění některých zákonů (lesní zákon), ve znění pozdějších předpisů a prováděcích předpisů k tomuto zákonu: **Záměrem nejsou dotčeny** pozemky určené k plnění funkce lesa a zájmy chráněné orgánem státní správy lesního hospodářství.*
6. *Z hlediska zákona č. 185/2001 Sb., o odpadech a o změně některých dalších zákonů, ve znění pozdějších předpisů a prováděcích předpisů k tomuto zákonu: **Záměrem jsou dotčeny** zájmy chráněné zákonem o odpadech, kdy závazné stanovisko (dále jen „ZS“) dle ust. § 79 odst. 4 výše uvedeného zákona, **bude zdejší odborem životního prostředí vydáno**. Žádost je evidována pod č. j. MUTI 14849/2019.*

Toto vyjádření není rozhodnutím ve smyslu zákona č. 500/2004 Sb., o správním řízení, a nelze se proti němu odvolat.

Tímto vyjádřením nejsou dotčena stanoviska, vyjádření a rozhodnutí (včetně povolení) jiných orgánů státní správy a může sloužit jako podklad pro územní a stavební řízení. Dotčený orgán tímto zároveň vyslovuje souhlas s vedením zjednodušeného územního řízení dle § 95 odst. 1 písm. d), případně s uzavřením veřejnoprávní smlouvy dle § 78 odst. 3 a § 116 zákona č. 183/2006 Sb..

otisk razítka

Ing. Martina Koťová, v. r.  
referent odboru životního prostředí

Obdrží:

- Ing. Martin Smělý, Fakulta stavební VUT v Brně, Veveří 331/95, 602 00 Brno (DS)

Na vědomí:

- MěÚ Tišnov, OSŘ, nám. Míru 346, 666 19 Tišnov

# MĚSTSKÝ ÚŘAD TIŠNOV

nám. Míru 111, 666 19 Tišnov

## Odbor životního prostředí

SPIS. ZNAČKA  
S-MUTI 14992/2019

ČÍSLO JEDNACÍ  
MUTI 19316/2019/OŽP/Va

VYŘIZUJE/LINKA  
Ing. Valentová/549439834

TIŠNOV  
2019-06-03

## Z Á V A Z N É   S T A N O V I S K O

Městský úřad Tišnov, odbor životního prostředí, jako věcně a místně příslušný orgán státní správy ve smyslu ustanovení § 66 a § 109 odst. 3 písm. b) zákona č. 128/2000 Sb., o obcích, v platném znění a ustanovení § 15 písm. j) zákona č. 334/1992 Sb., o ochraně zemědělského půdního fondu (dále jen ZPF), ve znění pozdějších změn a doplňků (dále jen zákon) a ustanovení § 149 zákona č. 500/2004 Sb., správní řád, ve znění pozdějších předpisů, vydává podle ust. § 9 odst. 8 zákona

### s o u h l a s

**Městu Tišnov, IČ: 00282707, nám. Míru 111, 666 19 Tišnov**, k trvalému odnětí zemědělské půdy ze ZPF pro akci **“Tišnov – parkoviště u nádraží”** na pozemcích p.č. 463/10, 463/2, 462/1, 463/7, 467/1, náležející do ZPF, v k.ú. Tišnov.

k.ú.	p. č. (KN)	výměra v m <sup>2</sup>		třída ochrany	BPEJ	druh pozemku
		celková	odnímaná			
Tišnov	463/10	707	707	I.	35600	zahrada
	463/2	315	315			
	462/1	574	574			
	463/7	17	17			
	467/1	963	151	I.	35600	ovocný sad
Celkem			1764			

1) V zájmu ochrany ZPF, v souladu s ust. § 8 odst. 1 písm. a) zákona, provede investor na vlastní náklady *skrývku kulturní vrstvy půdy. Dle provedených sond je tato vrstva kontaminována navážkou stavebního odpadu. Kontaminaci dotčených pozemků stavební sutí a navážkami potvrzuje 2 kopané sondy na pozemcích p.č. 463/10, 462/1a geologický profil vrtu ID 438015 získaného z Geofondu. Humózní vrstva bude sejmuta v tl. 200 mm v množství cca 353 m<sup>3</sup>, s tím, že výrazně kontaminované množství půdy stavební sutí bude rovnou odvezeno na skládku, neboť ji již nelze zemědělsky využívat a zbývající množství bude uloženo na sběrném dvoře a použito pro ohumusování zelených ploch stavby, případně jiných zelených ploch v rámci města. Za hospodaření s ornici odpovídá podle § 10 odst. 2 vyhlášky č. 13/1994 Sb., kterou se upravují některé podrobnosti ochrany ZPF, investor. Bude veden provozní deník o hospodaření s ornici pro kontrolu účelnosti využití ornice.*

Ve smyslu ustanovení § 11a, odst. 1 písm. b) zákona č. 334/1992 Sb., Vám odbor životního prostředí **nestanoví odvody** za odnětí půdy ze ZPF.

Nedílnou součástí tohoto souhlasu je zakresl navrhovaného odnětí půdy ze ZPF, zpracoval Ing. Miroslav Patočka, leden 2019, který je nedílnou součástí tohoto závazného stanoviska.

### **O d ů v o d n ě n í:**

Odboru životního prostředí Městského úřadu Tišnov byla dne 23.4.2019 doručena žádost Města Tišnov, IČ: 00282707, nám. Míru 111, 666 19 Tišnov, k vydání souhlasu k trvalému odnětí zemědělské půdy ze ZPF pro akci "Tišnov – parkoviště u nádraží" na pozemcích p.č. 463/10, 463/2, 462/1, 463/7, 467/1, náležející do ZPF, o celkové odnímané výměře 1764 m<sup>2</sup>, v k.ú. Tišnov. Vydaný souhlas s odnětím je podkladem pro vydání společného územního rozhodnutí a stavebního povolení. Stavebníka na základě předložené Plné moci ze dne 15.11.2018 zastupuje Vysoké učení technické v Brně, FAST VUT, se sídlem Veveří 331/95, 602 00 Brno, IČ:00216305, na základě zmocnění Ing. Martin Smělý..

Žádost je opatřena těmito podklady:

- Údaje katastru nemovitostí o pozemcích *Přílohy dle § 9N odst.6 zákona č. 334/1992 Sb.*
- Vyjádření vlastníka pozemků
- Vysvětlení k výpočtu odvodů
- Předběžná bilance skrývky
- Vyhodnocení a návrh alternativ podle § 7 odst.1 a 2
- Výsledky pedologického průzkumu
- Údaje o odvodnění a závlahách
- Údaje o protierozních opatřeních
- Zákres hranic BPEJ
- Informace v jakém následném řízení podle zvláštního právního předpisu má být souhlas s odnětím půdy ze ZPF podkladem

*Vyhodnocení předpokládaných důsledků navrhovaného umístění staveb na ZPF*

*Výpis z KN 5x*

*Plná moc mezi Městem Tišnov a zmocněncem Vysoké učení technické v Brně, fakulta stavební, Veveří 331/95, 602 00 Brno, IČ:00216305*

*Zákres navrhovaného odnětí ze ZPF*

*Vyjádření Města Tišnov OSMKS, č.j. 14843/2018/OSMKS/Su, ze dne 13.května 2019 k územnímu rozhodnutí a stavebnímu povolení na stavbu „Tišnov-parkoviště u nádraží“.*

*Souhlas Města Tišnov OSMKS, č.j. MUTI 14843/2018/OSMKS/Dr ze dne 24.5.2019 - Souhlas s napojením na místní komunikaci.*

*Stanovisko vlastníka pozemku k vydání souhlasu k trvalému odnětí zemědělské půdy ze ZPF ze dne 31.5.2019*

Žádost byla shledána důvodnou a oprávněnou ve smyslu zákona.

Souhlas s odnětím zemědělské půdy ze ZPF v souladu s ust § 10 odst 3 zákona, pozbývá platnosti uplynutím 3 let ode dne jeho oznámení žadateli, nestal-li se podkladem pro řízení podle zvláštních právních předpisů.

Orgán ochrany ZPF může na návrh žadatele změnit podmínky souhlasu při řízení o změně rozhodnutí vydaného podle zvláštních předpisů (stavební zákon).

Souhlasem nejsou dotčena vlastnická, užívatelská ani jiná práva k pozemkům.

Souhlas neopravňuje k zahájení stavebních ani přípravných prací.

### **P o u ě n í:**

Proti tomuto závaznému stanovisku se nelze samostatně odvolat. Opravné prostředky lze proti němu uplatnit pouze v režimu ustanovení § 149 odst. 4, 5 a 6 správního řádu.

**Ing. Milena Valentová v.r.**

referent odboru životního prostředí



Seznam příloh, které jsou nedílnou součástí tohoto rozhodnutí:

- Zákres navrhovaného odnětí půdy ze ZPF, zpracoval Ing. Miroslav Patočka, leden 2019

Obdrží:

- Vysoké učení technické v Brně, fakulta stavební, Ing. Martin Smělý, Veveří 331/95, 602 00 Brno, IČ:00216305 (DS)

Na vědomí:

- MěÚ Tišnov, OSŘ, nám. Míru 346, 666 19 Tišnov
- MěÚ Tišnov, ODŽÚ, nám. Míru 346, 666 19 Tišnov



16.5.2019 - PKO - Ing. Smělý + pí. Grossmannová

## MĚSTSKÝ ÚŘAD TIŠNOV

666 19 Tišnov, nám. Míru 111

### Odbor životního prostředí

Spisová značka	Číslo jednací	Vyřizuje/linka	Tišnov
S-MUTI 14849/2019	MUTI 17682/2019/OŽP/HR	Ing. Radek Holíček/549 439 814	15. 5. 2019

## ZÁVAZNÉ STANOVISKO

Městský úřad Tišnov, odbor životního prostředí, jako věcně a místně příslušný orgán podle § 66 zák. č. 128/2000 Sb., o obcích (obecní zřízení), ve znění pozdějších právních předpisů, podle ust. § 71 písm. k) zák. č. 185/2001 Sb., o odpadech a o změně některých dalších zákonů, ve znění pozdějších předpisů (dále jen „zákon o odpadech“) a podle ust. § 10 a 11 zák. č. 500/2004 Sb., správní řád, ve znění pozdějších předpisů (dále jen „správní řád“)

### v y d á v á

podle ust. § 79 odst. 4 zákona o odpadech a v souladu s ust. § 149 odst. 1 a 2 správního řádu a § 4 odst. 2 zákona č. 183/2006 Sb., o územním plánování a stavebním řádu, ve znění pozdějších předpisů (dále jen „stavební zákon“), investor:

**Město Tišnov, IČ: 002 82 707, sídlem: nám. Míru 111, 666 01 Tišnov**

toto závazné stanovisko z hlediska nakládání s odpady. Městský úřad Tišnov, odbor životního prostředí:

### s o u h l a s í

s umístěním a povolením stavby s názvem „**Tišnov – parkoviště u nádraží**“ na pozemcích p.č. 2286/2, 463/6, 468/1, 463/11, 463/2, 463/10, 2702, 462/1, 2377/9, 2377/2, 2400/22, 468/2, 467/15, 467/6, 467/1, 463/7, 463/12 a 2287/1 v k.ú. Tišnov za těchto podmínek:

- 1) stavbou vzniklé odpady budou shromažďovány pouze na pozemcích vymezených jako stavební pozemky nebo zařízení staveniště
- 2) stavebník si uschová veškeré doklady o předání vzniklých odpadů k odstranění oprávněné osobě, včetně dokladů o převězení odpadů do koncového zařízení k využití nebo odstranění odpadů pro případnou kontrolu orgánu veřejné správy v oblasti odpadového hospodářství.

### Odůvodnění

Dne 23. 4. 2019 obdržel Městský úřad Tišnov, odbor životního prostředí, žádost o vydání závazného stanoviska dle § 79 odst. 4 zákona č. 185/2001 Sb., o odpadech, od Ing. Martina Smělého, z Fakulty stavební, Vysokého učení technického v Brně, Veverí 331/95, 602 00 Brno, jako zplnomocněného zástupce investora: Město Tišnov, IČ: 002 82 707, sídlem: nám. Míru 111, 666 01 Tišnov, k řízení podle stavebního zákona pro stavbu „**Tišnov – parkoviště u nádraží**“, umístěnou na výše uvedených pozemcích v k.ú. Tišnov. Podle předložené žádosti a části projektové dokumentace (zpracováno: VUT v Brně, FS, Ústav pozemních komunikací, IČ: 002 16 305, vypracoval: Miroslav Patočka, zodpovědný projektant: Ing. Martin Smělý, ČKAIT 1004435, datum: 4/2019) stavbou vzniknou níže uvedené druhy odpadů, které budou využity nebo odstraněny podle uvedeného způsobu nakládání s nimi.



Katalogové číslo odpadu	Název odpadu	Výpočet/ odhad množství	Způsob nakládání s odpadem
17 03 02	Asfaltové směsi neuvedené pod číslem 17 03 01	595 t	R (obalovna)
17 01 01	Beton	550 t	R Sd
17 05 04	Zemina a kamení neuvedené pod číslem 17 05 03	540 t	Sk
15 01 01	Papírové a lepenkové obaly	0,01 t	R Sd
15 01 02	Plastové obaly	0,01 t	R Sd
17 02 03	Plasty	0,01 t	R Sd
15 01 03	Dřevěné obaly	0,1 t	V Sd
17 04 11	Kabely neuvedené pod číslem 17 04 10	0,01 t	R Sd

Městský úřad Tišnov, odbor životního prostředí, jako dotčený orgán podle ust. § 4 odst. 2 stavebního zákona a § 79 odst. 4 zákona o odpadech, posoudil žádost včetně přiložené projektové dokumentace a požaduje uschování veškerých dokladů o předání vzniklých odpadů k odstranění oprávněné osobě, včetně dokladů o přejímce odpadů do koncového zařízení k využití nebo odstranění odpadů pro případnou kontrolu orgánu veřejné správy v oblasti odpadového hospodářství dle § 39 odst. 1 zákona o odpadech. Způsob využití nebo odstranění stavbou vzniklých odpadů stanovuje hierarchie způsobů nakládání s odpady uvedená v § 9a zákona o odpadech, vč. požadavku na soulad s regulováním vzniku stavebních a demoličních odpadů uvedeným v platných Plánech odpadového hospodářství ČR a Jihomoravského kraje. Podmínky 1) a 2) uvedené ve výrokové části závazného stanoviska byly stanoveny na základě povinnosti původce odpadů dodržovat hierarchii způsobu nakládání s odpady, povinnosti předávat odpady do zařízení uvedených v § 12 odst. 3 zákona o odpadech, povinnosti podle vyhl. č. 499/2006 Sb. uvádět v souhrnné technické zprávě projektové dokumentace stavby druhy a množství odpadů a způsob jejich "likvidace", tzn. určit druh koncového zařízení k nakládání s odpady. Podmínka č. 2 vychází též z povinností původců odpadů vést průběžnou evidenci odpadů, případně ohlašovat množství produkovaných odpadů podle § 39 zákona o odpadech.

#### Poučení

Proti tomuto závaznému stanovisku se nelze samostatně odvolat. Opravné prostředky lze proti němu uplatnit pouze v režimu ustanovení § 149 odst. 5, 6 a 7 správního řádu.



Ing. Radek Holíček v. r.  
referent odboru životního prostředí

#### Rozdělovník:

Obdrží:

- VUT v Brně, Fakulta stavební, Ústav pozem. komunikací, Veveří 331/95, 602 00 Brno (DS)

Na vědomí:

- MěÚ Tišnov, OSŘ, nám. Míru 346, 666 19 Tišnov



MUTIP006EGCM

**MĚSTSKÝ ÚŘAD TIŠNOV**

666 19 Tišnov, nám. Míru 111

**Odbor životního prostředí**SPIS. ZNAČKA  
S-MUTI 20831/2019ČÍSLO JEDNACÍ  
MUTI 22305/2019/OŽP/GaVYŘIZUJE/LINKA  
Mgr. Gajdoš/549439836TIŠNOV  
2019-06-19**ROZHODNUTÍ**

Městský úřad Tišnov, odbor životního prostředí, jako věcně a místně příslušný správní orgán ochrany přírody a krajiny ve smyslu § 61 odst. 1) zákona č. 128/2000 Sb., o obcích, ve znění pozdějších předpisů, a ve smyslu § 76 odst. 1 písmene a) zákona č. 114/1992 Sb., o ochraně přírody a krajiny, ve znění pozdějších předpisů (dále jen „ZOPK“) a ve smyslu ustanovení § 10 a § 11 zákona č. 500/2004 Sb., správního řádu, ve znění pozdějších předpisů (dále jen „správní řád“), rozhodl v řízení vedeném o žádosti o povolení kácení dřevin rostoucích mimo les, kterou podal dne 7.6.2019 žadatel

právnícká osoba: **Město Tišnov**  
IČ: **00282707**  
sídlo: **nám. Míru 111, 666 19 Tišnov**

a po zhodnocení všech shromážděných podkladů rozhodnutí

**p o v o l u j e**

žadateli ve smyslu odst. 1 § 8 ZOPK kácení níže uvedených dřevin:

Pozemek p. č.	Druh dřeviny	Stáří dřeviny	Obvod kmene v 1,3 m nad zemí (cm)	Zdůvodnění kácení
463/10	1 ks Ořešák královský ( <i>Juglans regia</i> )	20 let	130	Kácení dřeviny je podmínkou realizace projektovaného parkoviště u autobusového nádraží. Dle projektové dokumentace bude vysazena hodnotnější a početnější náhradní výsadba.
462/1	3 ks Trnovník akát ( <i>Robinia pseudoacacia</i> )	60 let	1. akát dvojkmen 120, 162 2. akát dvojkmen 170, 240 3. akát 130	Akáty jsou krátkověkými dřevinami, v posledních letech značně prosychají. Kácení dřevin je podmínkou realizace projektovaného parkoviště u autobusového nádraží. Dle projektové dokumentace bude vysazena hodnotnější a početnější náhradní výsadba.

Pro kácení jsou stanoveny tyto podmínky:

1. Bude provedeno po nabytí právní moci tohoto rozhodnutí.

## A u k l á d á

náhradní výsadbu dle § 9 odst. 1 ZOPK v rozsahu:

5x Acer campestre 'Elsrijk'

9x Celtis occidentalis

6x Sorbus aria 'Magnifica'

2x Acer platanoides 'Deborah'

9x Aesculus carnea 'Briotii'

Náhradní výsadba bude provedena ve lhůtě do 1 roku od provedení kácení, včetně následné péče o dřeviny po dobu 3 let.

## O d ů v o d n ě n í

Podáním ze dne 7.6.2019 byl požádán odbor životního prostředí MěÚ Tišnov žadatelem – právnickou osobou Městem Tišnov, IČ 00282707, nám. Míru 111, 666 19 Tišnov, o vydání povolení ke kácení 3 ks trnovníku akátu (*Robinia pseudoacacia*) rostoucích na pozemku p. č. KN 462/1 (zahrada) v k. ú. Tišnov a dále 1 ks ořešáku královského (*Juglans regia*) na pozemku p. č. 463/10 (zahrada) v k. ú. Tišnov. Pozemky jsou ve vlastnictví žadatele.

Žádost podává v souladu s § 8 ZOPK a prováděcí vyhlášky č. 189/2013 Sb., ve znění pozdějších předpisů, vlastník pozemku, nájemce pozemku nebo jiný oprávněný uživatel se souhlasem vlastníka, čemuž bylo vyhověno.

Dnem podání žádosti bylo ve smyslu odst. 1 § 44 správního řádu zahájeno správní řízení vedené pod sp. zn. MUTI 20831/2019.

Žadatel požaduje odstranění dřevin, neboť akáty jsou krátkověkými dřevinami, v posledních letech již značně prosychají. Kácení akátů a ořešáku je podmínkou realizace projektovaného parkoviště u autobusového nádraží. Žadatel navrhuje vysazení hodnotnější a početnější náhradní výsadby, která je součástí projektové dokumentace parkoviště u autobusového nádraží.

V průběhu správního řízení byly shromážděny následující podklady, včetně skutečností známých správnímu orgánu z jeho úřední činnosti:

- žádost vedená pod č. j.: MUTI 20831/2019, jejíž přílohy tvoří: situační zákres, fotodokumentace a informace o vlastnictví dotčených pozemků v k. ú. Tišnov.

Na základě podané písemné žádosti byly v ní uvedené údaje ověřeny. Při ohledání místa byly argumenty uvedené žadatelem jako důvod ke kácení dřevin shledány jako opodstatněné. Na místě samém byl zjištěn skutečný stav dřevin.

Po prošetření situace na místě samém a po zvážení všech skutečností, byly uznány důvody, které uvedl žadatel jako opodstatněné, splňující podmínky pro pokácení dle ZOPK. Proto orgán ochrany přírody rozhodl tak, jak je uvedeno ve výrokové části tohoto rozhodnutí.

Účastníkem řízení je:

1. Město Tišnov, IČ 00282707, nám. Míru 111, 666 19 Tišnov

O zahajovaném řízení bylo dne 10.6.2019 informováno občanské sdružení – Sdružení majitelů nemovitostí Tišnovska, o. s., Těsnohlídkova 1865, 666 03 Tišnov a občanské sdružení Česká společnost ornitologická – Jihomoravská pobočka, Lidická 917/25, 602 00 Brno, které ve smyslu ustanovení § 70 odst. 2 ZOPK požádaly o podávání informací o zahajovaných řízeních podle ZOPK. Dle ustanovení § 70 odst. 3 ZOPK má občanské sdružení právo do 8 dnů od doručení tohoto oznámení písemně oznámit svoji účast v řízení. Občanská sdružení se v zákonné lhůtě za účastníka řízení nepřihlásila.

#### **Poučení o odvolání:**

Proti tomuto rozhodnutí se lze podle § 81 a § 82 správního řádu odvolat do 15 dnů ode dne jeho doručení, a to podáním učiněným u Městského úřadu v Tišnově, odboru životního prostředí, Ráboňova 117, 666 19 Tišnov, ke Krajskému úřadu Jihomoravského kraje, odboru životního prostředí, Žerotínovo náměstí 3/5, 601 82 Brno. Odvolání se podává v takovém počtu stejnopisů, aby každý účastník řízení dostal jeden stejnopis a jedno vyhotovení zůstalo správnímu orgánu.



  
**Ing. Vítězslav M a r v a n**  
vedoucí odboru životního prostředí

Doručí se:

Účastník řízení:

1. Město Tišnov, OSMKS, nám. Míru 111, 666 19 Tišnov



**JICOM<sup>®</sup>, spol. s r. o.**

**Jarní 898/50, 614 00 Brno**

**adresa pro doručování písemností:**

**Halouzškova 1763/140**

**666 01 Tišnov**

**VUT v Brně  
Fakulta stavební  
Ing. Smělý  
Veveří 331/95  
602 00 Brno**

Váš dopis, č.j.

Vyřizuje/tel. číslo  
Kudláček/549 438 213

v Tišnově dne  
21.3.2019

**Věc: Vyjádření k projektové dokumentaci pro společné územní rozhodnutí a stavební řízení  
„Tišnov – parkoviště u nádraží“**

Jako smluvní správce veřejného osvětlení města Tišnova s předloženou projektovou dokumentací pro společné územní rozhodnutí a stavební řízení na stavbu „**Tišnov – parkoviště u nádraží**“ souhlasíme za předpokladu splnění následujících podmínek:

Před započítím prací je stavebník povinen objednat u naší společnosti vytýčení sítí VO a to minimálně 5 prac.dnů před zahájením prací.

Provedením osobní kontroly sítí VO před záhozem jak původních, tak nově budovaných v místě prováděných výkopových prací. Tato kontrola bude zapsána ve stavebním deníku předmětné stavby jako vyhovující a bez závad. Bez tohoto odsouhlasení neumožníme vydání kolaudačního rozhodnutí. Kontrolu před záhozem je nutné objednat u naší společnosti minimálně 3 pracovní dny předem.

Upozorňujeme na skutečnost, že v rámci výstavby nového veřejného osvětlení nesmí být použito kabelových spojek. Silové kabely budou typu CYKY-J a budou ukončeny ve stožárech ve svorkovnicích, v rozpojovacích a zapínacích skříních vždy smršťovacími koncovkami a popisným štítkem kabelu. Veškeré kabely budou po celé trase uloženy v kabelových chráničkách Kopoflex v příslušné hloubce dle charakteru dané plochy (travnatá plocha, jezdvová plocha).

Celá stavba musí být provedena s ohledem na již realizovanou stavbu dopravní terminál Tišnov tak, aby veškeré nové zařízení VO bylo plně v souladu.

Stožáry budou žárově zinkované třístupňové JB s ochranou manžetou tzv. typ Tišnov, výšky dle příslušného světelně technického výpočtu. Výložníky budou obloukové žárově zinkované dle světelně technického výpočtu.

Tel.číslo: 549 438 215  
Fax: 549 438 220  
www: [www.jicom.cz](http://www.jicom.cz)  
e-mail: [kudlacek@jicom.cz](mailto:kudlacek@jicom.cz)

Bankovní spojení:  
ČSOB, a.s.  
č.účtu: XXXXXXXXXX  
Firma je zapsána v OR, vedeném Krajským soudem v Brně,  
oddíl C, vložka 11 604.

IČ: 49432095  
DIČ: CZ49432095



Ve stožárech požadujeme použít svorkovnic GURO EKM 2035 do průřezu vodičů 10mm<sup>2</sup> a v případě většího průřezu vodičů svorkovnice typu SR 48x-25 Z/Cu, IP20.

Stožáry požadujeme umístit min. 50cm od obruby (vzdálenost líce stožáru od líce obruby). Nelze-li toto splnit, nutno použít ocelových stožárových zábran jako mechanické ochrany stožáru před poškozením.

**Svítlidla budou použita v LED provedení s kompaktním multičipem s hermetizovanou optikou IP68 z borosilikátového optického skla v souladu se světelně technickým výpočtem, jenž je jako příloha součástí tohoto vyjádření.**

Mezi světelnými body č.30 a 31 bude provedeno odkrytí stávajícího vedení VO a provedena ochrana kabelu dělenou chráničkou KPOHALF a zajištěno uložení dle ČSN 73 6005 Příloha B. Stávající světelné body na okruhu 13 č.22, 23, 24, 25 a 26 budou kompletně demontovány včetně rozvaděče za sv. bodem č.26 a dotčený materiál bude předán správci VO – firmě JICOM. Na stávajících světelných bodech č.20 a 21 budou demontována svítidla, výložníky a bude navlečena a tepelně zasmrštěna ochranná plastová manžeta na dřík stávajícího stožáru jako ochrana části styku se zemí. Po následné zpětné montáži výložníků budou **nově osazena zdemontovaná LED svítidla z bodů č.22 a 23**. Na světelném bodu č. 34 u kruh. objezdu bude provedena výměna stávajícího výložníku za dvojramenný výložník s úhlem rozevření 180° a instalováno druhé svítidlo zdemontované z bodu č.24, které tak bude osvětlovat výjezdovou křižovatku z prostoru parkoviště a ulice Koráb.

U světelného bodu č.21 bude provedeno odkopání na úroveň kabeláže a z tohoto bodu bude realizováno připojení nově budovaného VO (4ks dvojramenných stožárů) v prostoru parkoviště.

U světelného bodu č.30 bude provedena výměna svorkovnice GURO za svorkovnici SR, též provedeno odkopání na úroveň kabeláže a provedeno připojení nově budovaného VO (2ks stožárů) KOMUNIKACE III.

Stožáry, kabely a zařízení veřejného osvětlení doporučujeme zbudovat na veřejných pozemcích a komunikacích, volně dostupných pro obsluhu a údržbu. **V případě uložení do neveřejných, resp. Soukromých pozemků je nutné tyto pozemky zatížit bezúplatným věcným břemenem ve prospěch budoucího vlastníka veřejného osvětlení.** Případné oplocení pozemků a drobné stavby musí být budovány ve vzdálenosti minimálně 60 cm od trasy kabelů a hrany stožárových základů.

Bude-li v předmětné oblasti vysazována veřejná zeleň, tak při návrhu její výsadby uvažujte v budoucnu vzrostlou zeleň, která nesmí zastiňovat veřejné osvětlení. Veřejné osvětlení je nutno navrhnout z hlediska umístění i vzhledem k zeleni stávající, ponechané.

Podklady stávajícího stavu veřejného osvětlení Vám poskytne GIS města Tišnova.

Kontakt pro objednávky a hlášení: [dvoracek@jicom.cz](mailto:dvoracek@jicom.cz), [kudlacek@jicom.cz](mailto:kudlacek@jicom.cz)  
Technik JICOM pro VO Tišnov: pan Roman Dvořáček, 739/018 667

Tel.číslo: 549 438 215  
Fax: 549 438 220  
www: [www.jicom.cz](http://www.jicom.cz)  
e-mail: [kudlacek@jicom.cz](mailto:kudlacek@jicom.cz)

Bankovní spojení:  
ČSOB, a.s.  
č.účtu: 17731803/0300  
Firma je zapsána v OR, vedeném Krajským soudem v Brně, oddíl C, vložka 11 604.  
IČ: 49432095  
DIČ: CZ49432095

Toto naše vyjádření se týká pouze oblasti veřejného osvětlení a nelze je považovat za stanovisko města Tišnova v jiných oblastí (chodníky, komunikace aj.)

Toto naše vyjádření má platnost po dobu jednoho roku.

S pozdravem

Pavel Kudláček  
Vedoucí obch.oddělení  
a servisu VO

**JICOM® spol. s r.o.**  
Jarní 698 60 030  
provozovna Hladčova 1201 60 100



Přílohy:

Č.1 Světelně technický výpočet, ing. Aleš Hlaváček, ze dne 19.3.2019  
Tabulka nově instalovaných svítidel.

Označení SB	Počet svítidel na SB	Svítidlo	Příkon W	Sklon včetně výložníku	Výška svítidla	Stožár	Výložník
1	1	CONTURA DA70 W506CS22	54	15°	8m	JB8	V1 - 1500
2	1	CONTURA DA70 W506CS22	54	15°	8m	JB8	V1 - 1500
3	2	CONTURA DA80 W506CS22	62	15°	8m	JB8	V2 - 1500/180
4	2	CONTURA DA70 W506CS22	54	15°	8m	JB8	V2 - 1500/180
5	2	CONTURA DA70 W506CS22	54	15°	8m	JB8	V2 - 1500/180
6	2	CONTURA DA80 W506CS22	62	15°	8m	JB8	V2 - 1500/180
<b>Celkem</b>	<b>10ks svítidel</b>						

Tel.číslo: 549 438 215  
Fax: 549 438 220  
www: [www.jicom.cz](http://www.jicom.cz)  
e-mail: [kudlacek@jicom.cz](mailto:kudlacek@jicom.cz)

Bankovní spojení:  
ČSOB, a.s.  
č.účtu: 17731803/0300  
Firma je zapsána v OR, vedeném Krajským soudem v Brně,  
oddíl C, vložka 11 604.

IČ: 49432095  
DIČ: CZ49432095





# MĚSTO TIŠNOV

nám. Míru 111, 666 19 Tišnov

Odbor správy majetku a komunálních služeb Městského úřadu Tišnov

VUT, fakulta stavební

Ing. Martin Smělý

Veveří 331/95

602 00 Brno

Č.j.: MUTI 14843/2019/OSMKS/Dr

V Tišnově 24.5.2019

vyřizuje: Ing. Václav Drhlík

tel.: 549 439 829

e-mail: Renata Korčekova@tisnov.cz

## **Souhlas s napojením na místní komunikaci**


Město Tišnov, jako vlastník místních komunikací v Tišnově souhlasí s připojením nově vzniklého parkoviště plánovaného v rámci investiční akce „Tišnov - parkoviště u nádraží“ na ul. Koráb, na pokračující část ulice Moukova a na připojení k nemovitosti č. ev. 150. Parkoviště bude realizované na pozemcích p.č. 463/10, 463/11, 463/2, 462/1 a na části pozemků 468/1, 2702 a 2377/9 v k.ú. Tišnov. Napojení místní komunikace bude provedeno dle projektové dokumentace vyhotovené Ing. Martinem Smělým, VÚT v Brně, Fakulta stavební. Dodrženy budou následující podmínky:

- Napojení bude řešeno dle předložené projektové dokumentace. Vyspravení konstrukce vozovky k osazeným obrubníkům bude provedeno asfaltobetonovou směsí a budou dodrženy všechny konstrukční vrstvy.
- Během provádění prací nesmí být narušena bezpečnost silničního provozu a na vozovce výše uvedené komunikace a veřejném prostranství nesmí být skladován žádný materiál bez povolení Města Tišnova. Při omezení provozu bude provedeno dočasné dopravní značení, které bude řádně schváleno.
- Dojde-li vlivem stavební činnosti při realizaci napojení ke znečištění či poškození komunikace, je žadatel povinen toto neprodleně odstranit.
- Následným užíváním nesmí být způsobena škoda na silničním tělese výše uvedené komunikace a povrch komunikace nesmí být znečišťován.
- Žadatel je povinen do 7 dnů ode dne dokončení stavby písemně oznámit na adresu města uvedenou v záhlaví dokončení prací za účelem provedení kontroly napojení na místní

komunikaci.

- Žadatel je povinen si před zahájením prací opatřit stanovisko správců podzemních vedení a případně zajistit vytyčení veškerých inženýrských sítí. Za jejich případné poškození odpovídá žadatel.
- Před realizací napojení musí být vydáno rozhodnutí o připojení na místní komunikaci ve smyslu § 10 zákona č.13/1997 Sb., o pozemních komunikacích. Rozhodnutí vydává Městský úřad Tišnov, Odbor dopravy a živnostenský úřad.

Tento souhlas je vydán na základě žádosti Ing. Smělého ze dne 23.4.2019.



Ing. Václav Drhlík  
Vedoucí Odboru správy majetku  
a komunálních služeb



# MĚSTO TIŠNOV

Odbor správy majetku a komunálních služeb  
666 19 Tišnov, nám. Míru 111

Vážený pan  
Ing. Martin Smělý  
Veveří 331/95  
602 00 BRNO

VÁŠ DOPIS ZN./ZE DNE

ČÍSLO JEDNACÍ  
MUTI 14843/2018/OSMKS/Su

VYŘIZUJE/LINKA  
Ing. Ladislav Suchomel/ 549 439 860

TIŠNOV  
13. května 2019

## Vyjádření k územnímu rozhodnutí a stavebnímu povolení na stavbu „Tišnov – parkoviště u nádraží“

Město Tišnov souhlasí s předloženou projektovou dokumentací za předpokladu splnění těchto podmínek:


- Stavba bude provedena dle předložené projektové dokumentace vypracované Ing. Martinen Smělým (leden 2019).
- Před zábořem veřejného prostranství pro účely stavby, musí investor tuto skutečnost projednat na Odboru správy majetku a komunálních služeb (p. Zavřelová, 549 439 851).
- Pokud dojde při realizaci stavby k zásahu do komunikace či chodníku je třeba požádat u Městského úřadu Tišnov, Odboru dopravy (p. Dvořáček) o vydání rozhodnutí o zvláštním užívání komunikace dle zákona č. 13/1997 Sb., o pozemních komunikacích. Žádost o rozhodnutí podává stavebník nebo, po dohodě se stavebníkem, zhotovitel stavby, který k žádosti doloží přílohy vyžadované dle zákona č. 13/1997 Sb., o pozemních komunikacích v platném znění a dle prováděcí vyhlášky č. 104/1997 Sb. Žádost o rozhodnutí je třeba podat minimálně měsíc před započítáním zvláštního užívání. **Před vydáním rozhodnutí o zvláštním užívání komunikace je třeba požádat vlastníka komunikace – město Tišnov o vydání souhlasu se zvláštním užíváním komunikace. (kontaktní osoba: Renata Korčecová, tel. 777 771 998).**
- Dotčené pozemky v majetku města budou před zahájením stavby předány protokolárně stavebníkovi a před uvedením do provozu protokolárně předány zpět městu. (kontaktní osoba: Renata Korčecová, tel. 777 771 998).
- Pokud dojde k poškození přilehlých nemovitostí a komunikací vlivem stavby, staveništní a mimostaveništní dopravy, budou tyto škody investorem opraveny na jeho náklady.
- Při provádění prací nesmí dojít k narušení bezpečnosti silničního provozu a chodců.
- Travnaté plochy dotčené stavbou či znehodnocené uložením materiálu budou uvedeny do původního stavu a to tak, že plocha bude obohacena ornici, zkulturnována a nově oseta travním semenem (hřištní směs).

- Dokumentace skutečného provedení stavby bude investorem odevzdána dle pokynů pro tvorbu digitální technické mapy města (DTMM) Tišnova. Správnost dokumentace bude potvrzena správcem DTMM na předávacím a kontrolním protokolu. Pokyny pro tvorbu DTMM jsou k dispozici na Odboru územního plánování Městského úřadu v Tišnově a u správce DTMM (po domluvě možno zaslat elektronicky).

Nedílnou součástí tohoto vyjádření je vyjádření správce veřejného osvětlení společnosti JICOM, spol. s r.o.

Projektová dokumentace byla konzultována s městskou architektkou města Tišnova Ing. arch. Zdeňkou Vydrovou.

S pozdravem



**ŠNOV**  
19 Tišnov  
700282707

Ing. Václav Drhlík  
vedoucí odboru



# MĚSTSKÝ ÚŘAD TIŠNOV

nám. Míru 111, 666 19 Tišnov

## Odbor stavebního řádu

Spis. zn.: OSŘ/14850/2019/Lu

V Tišnově, 29.05.2019

Č.j. MUTI 18154/2019

Vyřizuje : Oprávněná úřední osoba: Tel.: 549 439 758  
Ing. Michal Lukášek

E-mail : michal.lukasek@tisnov.cz

Město Tišnov, nám. Míru 111, 666 01 Tišnov 1

## ZÁVAZNÉ STANOVISKO

Městský úřad Tišnov, Odbor stavebního řádu, jako dotčený orgán příslušný podle § 94j odst. 2 a § 13 odst. 1 písm. c) zákona č. 183/2006 Sb., o územním plánování a stavebním řádu (stavební zákon), ve znění pozdějších předpisů (dále jen "stavební zákon"), a § 136 odst. 1 zákona č. 500/2004 Sb., správní řád, ve znění pozdějších předpisů (dále jen "správní řád") po posouzení žádosti o vydání závazného stanoviska, kterou dne 23. 04. 2019 podalo

**Město Tišnov, IČ 00282707, nám. Míru 111, 666 01 Tišnov 1, zastoupeno Bc. Jiřím Dospíšilem, starostou města,**

které zastupuje

**Vysoké učení technické v Brně, Fakulta stavební, Ing. Martin Smělý, IČ 00216305, Antonínská 548/1, Veveří, 602 00 Brno 2**

(dále jen "žadatel"), pro potřeby vydání společného povolení o umístění a povolení souboru staveb

**I. vydává** dle § 94j odst. 2 stavebního zákona a § 149 správního řádu

### **z á v a z n é   s t a n o v i s k o**

a na základě posouzení předložené projektové dokumentace dle § 94o potažmo § 90 stavebního zákona

### **s o u h l a s í**

s umístěním stavby

#### **Parkoviště u nádraží, Tišnov**

SO 401 – Veřejné osvětlení,

SO 402 – Přípojka pro dobíjecí stanici elektromobilů,

SO 403 – Přeložka kabelu NN,

jako vedlejší stavba souboru staveb,

příčemž stavba hlavní je objekt SO 102 – parkoviště osobních automobilů

(dále jen "stavba") na pozemku parc. č. 2377/9 (ostatní plocha), 468/1 (ostatní plocha), 463/11 (ostatní plocha), 463/2 (zahrada), 462/1 (zahrada), 2702 (ostatní plocha), 467/1 (ovocný sad), 2287/1 (ostatní plocha), 463/10 (zahrada), 467/15 (ostatní plocha), 2377/2 (ostatní plocha), vše v katastrálním území Tišnov.

**Druh a účel umísťované stavby:**

- Jedná se o stavby technické infrastruktury související se stavbou nového parkoviště osobních automobilů s kapacitou 105 parkovacích stání v prostoru severovýchodně od autobusového a železničního nádraží v Tišnově (ulice Nádražní, Koráb, Moukova). Uliční vpusti i jejich přípojky do jednotné kanalizace jsou součástí komunikace, kterou rovněž odvodňují.

SO 401 – Veřejné osvětlení:

- Úpravy stávajících světelných bodů a 6 nových světelných bodů (dále jen „SB“) pro osvětlení plochy nově navrženého parkoviště.
- Přeložka trasy kabelů VO pro osvětlení parkoviště a komunikace I. a II, nová trasa kabelů VO pro osvětlení propoje – komunikace III.

*Pozn.: Označení komunikací dle projektové dokumentace.*

SO 402 – Přípojka pro dobíjecí stanici elektromobilů:

- Chránička s protahovacím drátem vedoucí ke dvěma krajním parkovacím místům pro možné budoucí napojení dobíjecího stojanu.

SO 403 – Přeložka kabelu NN:

- Změna trasy stávajícího zemního kabelového vedení NN mimo navrženou komunikaci I.

**Umístění stavby na pozemku:**

- Všechny objekty budou umístěny tak, jak je zakresleno ve výkrese č. **C. 03 – Koordinační situace stavby**, v měřítku 1 : 250, který v lednu 2019 vypracoval hlavní projektant Ing. Martin Smělý, ČKAIT 1004435 a který tvoří přílohu č. 01 tohoto stanoviska.

SO 401 – Veřejné osvětlení:

- Bude umístěno na pozemcích parc. č. 2377/9 (ostatní plocha), 468/1 (ostatní plocha), 463/11 (ostatní plocha), 463/2 (zahrada), 462/1 (zahrada), 2702 (ostatní plocha), 467/1 (ovocný sad), 2287/1 (ostatní plocha), 463/10 (zahrada), 467/15 (ostatní plocha), 2377/2 (ostatní plocha) v katastrálním území Tišnov.
- Trasa nových kabelů veřejného osvětlení povede od stožáru 1321 na ulici Koráb na pozemku parc. č. 2287/1 směrem na severozápad pod silnicí, chodníkem, zelenou plochou a parkovištěm, kde bude odbočovat k jednotlivým SB. Dále kabel povede pod nově budovanou silnicí před budovou obchodního domu Albert, pod chodníkem k budovaným SB a novému svítidlu na pozemku parc. č. 467/1 (návaznost na projekt „Bytový dům NOEMI“).

SO 402 – Přípojka pro dobíjecí stanici elektromobilů:

- Bude umístěna na pozemcích parc. č. 463/11 (ostatní plocha), 468/1 (ostatní plocha) v katastrálním území Tišnov.
- Trasa chráničky povede od plastového pilíře SR642 před krytým parkovištěm obchodního domu Albert na pozemku parc. č. 463/11 směrem na jihovýchod na pozemek parc. č. 468/1 ke dvěma krajním parkovacím stáním v rohu budoucího parkoviště.

SO 403 – Přeložka kabelu NN:

- Bude umístěna na pozemcích parc. č. 2377/2 (ostatní plocha), 2377/9 (ostatní plocha), 468/1 (ostatní plocha), 463/11 (ostatní plocha) v katastrálním území Tišnov.



- Stávající zemní kabel NN vedoucí od plastového pilíře SR642 před krytým parkovištěm obchodního domu Albert k rozvodné skříni v ulici Koráb bude částečně veden v jiné trase, která bude převážně mimo navrženou obslužnou komunikaci.

**Určení prostorového řešení stavby:**SO 401 – Veřejné osvětlení:

- Veřejné osvětlení nového parkoviště navazující na stávající VO, bude spolu s ním měřeno a ovládáno.
- Nově bude vybudováno šest světelných bodů, osvětlovaná plocha cca 3600 m<sup>2</sup>.
- Celkově bude osazeno deset nových LED svítidel na šesti třístupňových stožárech z bezešvých trubek výšky 8 m, označených v dokumentaci jako 6/B,B, 5/A,A, 4/A,A, 3/B,B, 1/A, 2/A.
- Provedení stožárů bude dle vzoru města Tišnova.
- Napájení VO bude kabelem CYKY-J 4x16 mm<sup>2</sup>, uloženým v chráničce HDPE DN 110. Pro připojení svítidla ke svorkovnici bude použit kabel CYKY-J 3x1,5 mm<sup>2</sup>.
- Kabely budou v zelené ploše a pod chodníky uloženy v kabelové rýze 350 x 900 mm, v pískovém loži, zasypané hutněnou zeminou, min. krytí kabelů pod chodníky 0,35 m, pod travnatým povrchem 0,7 m. pod komunikacemi budou v kabelové rýze 500 x 1200 mm, v pískovém loži, zasypané hutněným štěrkem, min. krytí 1,0 m.
- Sloupy VO budou uzemněny páskou FeZn 30 x 4 mm.
- Nově instalovaný příkon 0,572 kWh.

SO 402 – Přípojka pro dobíjecí stanici elektromobilů:

- Chránička HDPE DN 110 s protahovacím drátem pro možné budoucí napojení dobíjecího stojanu pro elektromobily, délka 40 m.
- Chránička bude na koncích zavíčkovaná a v místě křížení s komunikací ochráněna další chráničkou HDPE DN 160 dl. 7,0 m.

SO 403 – Přeložka kabelu NN:

- Přeložka stávajícího zemního kabelu NN vedeného od plastového pilíře SR642 před krytým parkovištěm obchodního domu Albert k rozvodné skříni v ulici Koráb.
- Část kabelu vedená podél ulice Koráb v délce 41,0 m bude pouze stranově posunuta ve výkopu tak, aby byla pod nově navrženým chodníkem. V části trasy bude kabel přerušen a naspojkván k němu nový kabel, který bude veden pod parkovacími stáními. Celková délka nového kabelu je 90 m.

**Vymezení území dotčeného vlivy stavby:**

- Stavbou budou dotčeny výše uvedené pozemky, na kterých se stavba umísťuje.

**II. Stanoví podmínky závazného stanoviska pro umístění, realizaci a užívání stavby:**

1. Stavba bude umístěna a provedena dle projektové dokumentace vypracované v lednu 2019, kterou koordinoval jako hlavní projektant autorizovaný inženýr Ing. Martin Smělý, ČKAIT



1004435. Případné změny nesmí být provedeny bez předchozího povolení stavebního úřadu. Výkres č. **C. 03 – Koordinační situace stavby** tvoří přílohu č. 01 tohoto stanoviska.

2. Při realizaci stavby dodrží stavebník podmínky ochrany stavbou dotčených sítí dopravní a technické infrastruktury a jejích ochranných pásem, tak jak jsou specifikovány ve vyjádřeních jednotlivých vlastníků nebo správců, či příslušných dotčených orgánů, jež jsou součástí předložené projektové dokumentace.
3. Z hlediska umístění stavby, jejího souběhu nebo křížení se stávajícími stavbami dopravní a technické infrastruktury bude dodržena ČSN 73 6005 Prostorové uspořádání sítí technického vybavení.
4. Dokončenou stavbu objektu SO 401 a SO 403, nebo část schopnou samostatného užívání, lze **užívat pouze na základě kolaudačního souhlasu** dle § 122 stavebního zákona, nebo kolaudačního rozhodnutí dle § 122a stavebního zákona.

### Odůvodnění:

Dotčený orgán obdržel dne 24. 04. 2019 žádost o vydání závazného stanoviska pro potřeby společného řízení o umístění a povolení souboru staveb, jejíž přílohou je projektová dokumentace pro společné povolení stavby. Žadatel doplnil kompletní podklady dne 28. 5. 2019.

Z projektové dokumentace vyplývá, že předmětem žádosti o vydání závazného stanoviska jsou vedlejší stavební objekty SO 401 – Veřejné osvětlení, SO 402 – Přípojka pro dobíjecí stanici elektromobilů, SO 403 - Přeložka kabelu NN, které jsou součástí souboru staveb "Parkoviště u nádraží" Tišnov, přičemž hlavní stavbou je SO 102 – Parkoviště osobních automobilů.

Stavební úřad, jako příslušný dotčený orgán dle § 94j odst. 2 stavebního zákona, posoudil záměr ve smyslu § 94o potažmo § 90 stavebního zákona a jeho prováděcích předpisů a dospěl k následujícím skutečnostem.

Z hlediska § 96b stavebního zákona se pro předmětné stavební objekty nevydává závazné stanovisko orgánu územního plánování. Stavební úřad tedy přezkoumal soulad záměru s vydanou územně plánovací dokumentací a s cíli a úkoly územního plánování. Stavební úřad přitom vycházel z Politiky územního rozvoje České republiky, ve znění Aktualizace č. 1, schválené Usnesením vlády ČR č. 276 o Aktualizaci č. 1 PÚR ČR ze dne 15. dubna 2015 (dále jen „PÚR“), dále ze Zásad územního rozvoje Jihomoravského kraje (dále jen „ZÚR“), které byly vydány Zastupitelstvem Jihomoravského kraje dne 5. října 2016 a nabývaly účinnosti 3. listopadu 2016, dále z Územního plánu Tišnov, který nabyl účinnosti 24. 9. 2016 (dále jen „ÚP“), dále z Územně analytických podkladů ORP Tišnov - 4. úplná aktualizace 2016. Platná Politika územního rozvoje ČR záměr v jím dotčeném území neřeší, záměr se věcí řešených PÚR nedotýká. Záměr také není v rozporu se ZÚR, záměr není v kolizi se záměry vymezenými v ZÚR. Z hlediska souladu s územním plánem lze konstatovat, že navrhované stavební objekty SO 401, SO 402 a SO 403 respektují platný Územní plán Tišnov, který nabyl účinnosti dne 24. 9. 2016, ve kterém jsou předmětné pozemky zahrnuty ve stabilizované ploše s rozdílným způsobem využití (ozn. „SC – Plochy smíšené centrální“) a v ploše dopravní infrastruktury (ozn. „DS – silniční doprava“). Stanovené regulativy v těchto plochách umožňují umísťování předmětné technické infrastruktury. Záměr je tedy v souladu s územním plánem. Z hlediska relevantních cílů a úkolů územního plánování stanovených § 18 a § 19 stavebního zákona lze konstatovat, že předložený záměr je v souladu se stanovenými podmínkami pro provedení změn v území.

Z hlediska § 103 odst. 1 písm. e) bod 8 stavebního zákona předmětné stavební objekty SO 401, SO 402 a SO 403 nevyžadují stavební povolení ani ohlášení stavebnímu úřadu, postačí tedy její umístění dle § 76 stavebního zákona a následujících. Stavba je navržena v souladu s požadavky stavebního zákona a jeho prováděcích předpisů, zejména s vyhl. č. 501/2006 Sb., o obecných požadavcích na využívání území, ve znění pozdějších předpisů, zejména s § 24 odst. 1 této vyhlášky, neboť všechny nové kabely, které se navrhuje v zastavěném území, jsou umístěny pod zem.

Z hlediska účelu stavby se jedná o novostavbu technické infrastruktury, přičemž navrhované VO se napojuje na stávající rozvod v ulici Koráb, Tišnov, je přístupná ze stávajícího veřejného prostranství, jehož součástí je stávající místní komunikace v ulici Koráb.

Při realizaci stavby je nutné respektovat podmínky dotčení staveb a ochranných pásem stávající dopravní a technické infrastruktury, tak jak jsou specifikovány ve vyjádřeních jednotlivých vlastníků nebo správců, či příslušných dotčených orgánů, jež jsou součástí projektové dokumentace pro společné povolení souboru staveb. Dotčený orgán proto stanovil podmínku č. 2 a 3.

K záměru byla vydána závazná stanoviska následujících dotčených orgánů: Městský úřad Tišnov, odbor územního plánování, Policie České republiky, specializované pracoviště dopravního inženýrství.

Dále jsou součástí dokumentace vyjádření následujících správců nebo vlastníků dopravní a technické infrastruktury: Město Tišnov, Odbor správy majetku a komunálních služeb, JICOM, spol. s r.o., Česká telekomunikační infrastruktura, a.s., GasNet, s.r.o., zastoupený GridServices, s.r.o., E.ON Distribuce, a.s., Správa a údržba silnic Jihomoravského kraje, příspěvková organizace kraje, Vodárenská akciová společnost, a.s., divize Brno – venkov.

Stavební úřad dále ověřil, že předložená projektová dokumentace pro společné řízení v odpovídající míře řeší obecné požadavky na výstavbu, zajištění příjezdu ke stavbě a včasné vybudování technického vybavení potřebné k řádnému užívání stavby. Splnění podmínek pro uvedení do provozu ověří stavební úřad při kolaudaci stavby, neboť užívání stavby SO 401 Veřejné osvětlení a SO 403 Přeložka kabelu NN podléhá vydání kolaudačního souhlasu dle § 122 stavebního zákona, nebo kolaudačnímu rozhodnutí dle § 122a stavebního zákona. Dotčený orgán proto stanovil podmínku č. 4.

Na základě výše uvedených skutečností a citovaných ustanovení právních předpisů vydal stavební úřad, jako příslušný dotčený orgán, souhlasné závazné stanovisko s podmínkami, které převezme správní orgán příslušný k vydání společného povolení do výrokové části rozhodnutí. Nedílnou součástí je situační výkres za účelem posouzení splnění podmínky č. 1 pro vydání společného povolení a kolaudačního souhlasu.

Proti tomuto závaznému stanovisku se nelze odvolat. Podle § 149 odst. 1 správního řádu závazné stanovisko není samostatným rozhodnutím ve správním řízení. Obsah závazného stanoviska je závazný pro výrokovou část rozhodnutí stavebního úřadu. Nezákonné závazné stanovisko lze zrušit nebo změnit pouze v rámci odvolacího řízení proti rozhodnutí, které bylo závazným stanoviskem podmíněno.



Bc. Soňa Matušková  
vedoucí Odboru stavebního řádu

#### **Přílohy:**

Příloha č. 01: výkres č. C. 03 – Koordinační situace stavby, v měřítku 1 : 250, který v lednu 2019 vypracoval hlavní projektant Ing. Martin Smělý, ČKAIT 1004435.

#### **Obdrží:**

Vysoké učení technické v Brně, Fakulta stavební, IDDS: yb9j9by  
sídlo: Antonínská č.p. 548/1, Veverí, 602 00 Brno 2  
zastoupení pro: Město Tišnov, nám. Míru 111, 666 01 Tišnov 1

Městský úřad Tišnov, odbor dopravy a živnostenský úřad, nám. Míru č.p. 346, 666 19 Tišnov 1







# KRAJSKÝ ÚŘAD JIHOMORAVSKÉHO KRAJE

Odbor životního prostředí

Žerotínovo náměstí 3, 601 82 Brno

Váš dopis zn.:

Ze dne:

Č. j.: JMK 58836/2019

Sp. zn.: S-JMK 58836/2019 OŽP/Rich

Vyřizuje: Mgr. Dana Richterová

Telefon: 541 652 684

Datum: 06.05.2019

Vysoké učení technické v Brně

Fakulta stavební

Veveří 331/95

602 00 BRNO (DS)

**„Tišnov – parkoviště u nádraží“, k. ú. Tišnov, okr. Brno-venkov - vyjádření podle § 23 odst. 4 zákona č. 100/2001 Sb., o posuzování vlivů na životní prostředí.**

Krajský úřad Jihomoravského kraje jako příslušný správní úřad podle § 20 písm. b) a § 22 písm. a) zákona č. 100/2001 Sb., o posuzování vlivů na životní prostředí, ve znění pozdějších předpisů (dále jen „zákon“), obdržel dne 23.04.2019 Vaši žádost o vyjádření k záměru „Tišnov – parkoviště u nádraží“, k. ú. Tišnov, okr. Brno-venkov.

## Stručná charakteristika záměru:

Předmětem záměru je vybudování parkoviště pro osobní automobily v prostoru u tišnovského železničního a autobusového nádraží. Jedná se o parkoviště v režimu „Park and ride“ s kapacitou 105 parkovacích stání. Navrhované parkoviště je umístěno částečně v ploše stávajícího parkoviště a částečně na zelené ploše a vozovce ul. Moukovy, která je zařazena mezi místní komunikace funkční podskupiny D1 – obytná zóna. Stavbou bude zrušeno stávající parkoviště umístěné podél silnice III/3771, které je tvořeno parkovacím pásem s kapacitou 24 šikmých stání. Stavba nového parkoviště navýší současnou nedostatečnou kapacitu parkoviště v ulici Na Loukách. Stavba bude dopravně napojena na silnici III/3771 na průtahu Tišnovem v ulici Nádražní, na místní obslužnou komunikaci III. třídy v ul. Koráb a dále na místní obslužnou komunikaci III. třídy (zóna 30) v ul. Moukově. Nové parkoviště bude napojeno na stávající rozvody VO v nápojném bodě č. 1321 na pozemku parc. č. 2287/1. Odvodnění zpevněných ploch bude realizováno vsakováním v plochách parkovacích stání, případně do nových uličních vpustí, které budou zaústěny do stávající dešťové a jednotné kanalizace.

V rámci stavby bude dále zřízeno parkoviště K+R v blízkosti výpravní budovy s kapacitou 4 parkovacích a zastřešené stojany na kola u výpravní budovy s kapacitou 28 jízdních kol. Projektová dokumentace řeší též vegetační a sadové úpravy v lokalitě.

Krajský úřad Jihomoravského kraje posoudil předloženou žádost s konstatováním, že měl k dispozici veškeré potřebné podklady k vydání vyjádření. Z žádosti je zřejmé, že záměr bude částečně realizován na ploše stávajícího parkoviště a komunikace. Realizací záměru dojde ke zlepšení podmínek parkování u důležitého dopravního uzlu v rámci IDS JMK.

Na základě zhodnocení obsahu žádosti, s přihlédnutím k umístění a charakteru záměru, Krajský úřad Jihomoravského kraje sděluje, že záměr není nutné podrobit zjišťovacímu řízení podle § 7 zákona.

Toto vyjádření není rozhodnutím ve smyslu zákona č. 500/2004 Sb., o správním řízení a nelze se proti němu odvolat. Nenahrazuje rozhodnutí, souhlasy a jiná správní opatření vydávaná ostatními správními úřady na úseku životního prostředí.

**Ing. Jiří Hájek v.r.**  
vedoucí oddělení  
posuzování vlivů na životní prostředí

Za správnost vyhotovení: Mgr. Dana Richterová

**KRAJSKÁ HYGIENICKÁ STANICE  
JIHOMORAVSKÉHO KRAJE SE SÍDLEM V BRNĚ  
JEŘÁBKOVA 4, 602 00 BRNO**

Číslo jednací.: KHSJM 21347/2019/BO/HOK  
Spisová značka: S-KHSJM 11107/2019  
Č. j. odesílatele: - -  
  
Vyřizuje: Ludmila Darmopilová  
Tel.: 545113 068  
Email: ludmila.darmopilova@khsbrno.cz

Datovou zprávou

Vysoké učení technické, Fakulta stavební  
Ing. Martin Smělý  
Veveří 331/95  
602 00 BRNO  
ID datové schránky: yb9j9by

V Brně dne 3. června 2019

**Tišnov, k. ú. Tišnov – „Tišnov – parkoviště u nádraží“, dokumentace pro vydání  
společného povolení – závazné stanovisko**

Na základě podání stavebníka – Město Tišnov, náměstí Míru 111, 666 19 Tišnov, IČO: 00282707, ze dne 23.04.2019, doplněné dne 30.05.2019, kterého zastupuje na základě předložené plné moci Ing. Martin Smělý, Vysoké učení technické, Fakulta stavební, Veveří 331/95, 602 00 Brno, IČO: 00216305, posoudila Krajská hygienická stanice Jihomoravského kraje se sídlem v Brně (dále také „KHS JmK“) jako dotčený orgán státní správy ve smyslu § 77 zákona č. 258/2000 Sb., o ochraně veřejného zdraví a o změně některých souvisejících zákonů, ve znění pozdějších předpisů, (dále také „zákon č. 258/2000 Sb.“) a § 4 odst. (2) písm. a) zákona č. 183/2006 Sb., o územním plánování a stavebním řádu (stavební zákon), ve znění pozdějších předpisů (dále také „zákon č. 183/2006 Sb.“) dokumentaci pro vydání společného povolení na stavbu „Tišnov – parkoviště u nádraží“ v k. ú. Tišnov. Po zhodnocení souladu předložené dokumentace s požadavky předpisů v oblasti ochrany veřejného zdraví vydává KHS JmK pro vydání rozhodnutí podle zákona č. 183/2006 Sb. toto

**z á v a z n é   s t a n o v i s k o :**

S umístěním stavby a se stavbou „Tišnov – parkoviště u nádraží“ v k. ú. Tišnov, se

**s o u h l a s í .**

V souladu s § 77 zákona č. 258/2000 Sb. váže KHS JmK vyslovený souhlas na splnění této podmínky:

**KHS JmK požaduje uvedení předmětné stavby do zkušebního provozu, který bude uložen stavebním povolením.** Před uvedením stavby do užívání bude provedeno měření hluku, které bude dokladovat, že z maximálního provozu parkoviště dochází u nejexponovanějších chráněných venkovních prostorů a chráněných venkovních prostorů staveb k zajištění nepřekročení hygienických limitů hluku stanovených nařízením vlády č. 272/2011 Sb., o ochraně zdraví před nepříznivými účinky hluku a vibrací, ve znění pozdějších předpisů, pro chráněné venkovní prostory a chráněné venkovní prostory staveb, pro denní a noční dobu.

**Odůvodnění:**

Výše uvedená podmínka byla stanovena ve smyslu § 30 zákona č. 258/2000 Sb.

Předloženou dokumentaci pro vydání společného povolení na stavbu „Tišnov – parkoviště u nádraží“ v k. ú. Tišnov, vypracoval Ing. Martin Smělý, Vysoké učení technické, Fakulta stavební, Veveří 331/95, 602 00 Brno, v lednu 2019.

Předmětná lokalita se nachází v zastavěném území města Tišnov, v rovinatém terénu mezi přestupním dopravním uzlem IDS a centrem města, v ochranném pásmu celostátní dráhy č. 250 Brno – Havlíčkův Brod a v ochranném pásmu krajské silnice III/3771. Do trvalého záboru stavby zasahují pozemky parc. č. 463/10, 463/2, 462/1, 463/7, 467/1. Dle schváleného Územního plánu města Tišnov spadá předmětné území částečně do plochy DS – doprava silniční a částečně do plochy přestavby P1 (SC – plochy smíšené centrální).

## Stavební objekty:

SO 001 Hrubé terénní úpravy (pozemky parc. č. 2286/2, 463/6, 468/1, 463/11, 463/2, 463/10, 2702, 462/1, 2377/9, 2377/2, 2400/22, 468/2, 467/15, 467/6, 467/1, 463/7, 463/12, 2287/1)  
 SO 101 Zapravení silnice III/3771 (pozemek parc. č. 2286/2)  
 SO 102 Parkoviště osobních automobilů (pozemky parc. č. 463/6, 468/1, 463/11, 463/2, 463/10, 2702, 462/1, 2377/9, 2377/2, 2400/22, 468/2)  
 SO 103 Propojení ul. Nádražní a ul. Moukovy (pozemky parc. č. 463/6, 468/1, 463/11, 463/2, 467/15, 467/6, 463/10, 2702, 467/1, 463/7)  
 SO 104 Stavební úpravy v ul. Koráb (pozemky parc. č. 468/1, 463/12, 2287/1, 2377/9)  
 SO 105 Sjezd na pozemek parc. č. 463/13 (pozemky parc. č. 463/10, 2702, 463/7)  
 SO 301 Vsakovací objekt (pozemek parc. č. 462/1)  
 SO 401 Veřejné osvětlení (pozemky parc. č. 2377/9, 468/1, 463/11, 463/2, 462/1, 2702, 467/1, 2287/1, 463/10, 467/15)  
 SO 402 Přípojka pro dobíjecí stanici elektromobilů (pozemky parc. č. 463/11, 468/1)  
 SO 403 Přeložka kabelu NN (pozemky parc. č. 2377/2, 2377/9, 468/1, 463/11)  
 SO 801 Vegetační a sadové úpravy (pozemky parc. č. 463/6, 468/1, 463/11, 463/2, 467/15, 467/6, 463/10, 2702, 463/7, 462/1, 2377/9, 2377/2, 463/12, 2287/1)

Navrhované parkoviště P+R („Park and Ride“) je umístěno částečně v ploše stávajícího parkoviště a částečně na zelené ploše a vozovce ul. Moukovy, která je zařazena mezi místní komunikace funkční podskupiny D1 – obytná zóna. Navrhovanou stavbou bude zrušeno stávající parkoviště umístěné podél silnice III/3771, které je tvořeno parkovacím pásem s kapacitou 24 šikmých stání. Nové parkoviště P+R bude napojeno na stávající místní komunikaci v ul. Koráb a zároveň na novou místní komunikaci propojující ul. Moukovu s ul. Nádražní. Napojení na ul. Koráb bude realizováno průsečnou křižovatkou. Napojení na novou místní komunikaci bude provedeno formou sjezdu.

**Navržené parkoviště P+R má kapacitu 105 parkovacích stání**, z toho 6 bude vyhrazeno pro vozidla převážející osoby tělesně postižené. Délka kolmých parkovacích stání je 4,5 m, předpokládá se z přesahem vozidla za obrubník 0,5 m. Základní šířka stání je 2,5 m.

Nová místní komunikace propojující ul. Nádražní a Moukovu je navržena jako obslužná komunikace typu MO2 9,5/6,5/30. Šířka komunikace mezi obrubami je 5,5 m, šířka přilehlých chodníků je 2,0 m. Na silnici III/3771 se místní komunikace napojuje ve staničení km 0,396 00. Vzdálenost od okružní křižovatky s ulicí Koráb je 75,2 m.

Parkoviště bude odvodněno převážně vsakem, navržené uliční vpusti budou zaústěny do stávající dešťové a jednotné kanalizace. Veřejné osvětlení bude napojeno v ul. Koráb ze sloupu č. 1321.

V předmětné lokalitě je zdrojem hluku doprava vedená zejména po komunikaci III/3771, autobusová doprava – autobusové nádraží (pravidelné linky IDS JmK), železniční doprava (železniční stanice Tišnov), nákupní středisko Albert. Nejbližší obytná zástavba (RD, ul. Nádražní č. p. 150, parc. č. 2394) se bude od předmětného parkoviště nacházet ve vzdálenosti cca 10 m.

Stavba navrženého parkoviště P+R bude navazovat na provádějící stavbu polyfunkčního domu NOEMI, ke které byla vypracována Akustická studie.

Předpokládá se, že realizace stavby parkoviště bude zahájena v době po dokončení stavby polyfunkčního domu NOEMI včetně přilehlých zpevněných ploch.

Na základě Výzvy k doplnění žádosti, kterou vydala KHS JmK dne 23.05.2019 pod č.j.: KHSJM 27696, sp. zn.: S-KHSJM 27696, byla předložená dokumentace na předmětnou stavbu doplněna dne 30.05.2019 o Výpočet ekvivalentních hladin akustického tlaku A z provozu stavby: „Tišnov – parkoviště u nádraží“ v chráněném venkovním prostoru staveb, který vypracoval Mgr. Martin Bublan ze Zdravotního ústavu se sídlem v Ostravě, Partyzánské náměstí 2633/7, Moravská Ostrava, 702 00 Ostrava, IČO: 71009396, v květnu 2019.

Výpočet byl proveden ve třech variantách:

**Varianta A – příspěvek plánovaného parkoviště:**

Plánované parkoviště je koncipováno jako parkoviště typu P+R s celkovým počtem 105 parkovacích míst. Předpokládá se plné obsazení parkoviště osobními automobily v ranních hodinách a během odpoledních hodin automobily parkoviště opustí. V noční době bude pohyb automobilů pouze v době od 5,00 – 6,00 hod.

Do výpočtu byla uvažovaná situace, kdy na každém parkovacím místě bude průměrně 0,25 pohybů/hod. v denní době a 0,05 pohybů v noční době. Do výpočtu je zahrnut i odpovídající počet průjezdů automobilů po blízkých komunikacích.

Rychlost vozidel po těchto komunikacích je uvažovaná 20 km/hod.

#### **Varianta B – současný stav:**

Doprava po komunikaci č. III/3771 s celkovým počtem vozidel 2480/24 hod. Intenzita dopravy byla spočítána pomocí přepočtu software EDIP eS. Jako vstupní data do tohoto přepočtu byla použita intenzita dopravy ze dne 07.06 a 08.06.2017 z akreditovaného protokolu č. 178/2017 společnosti KOMPRAH, s.r.o. Uvažovaná rychlost po komunikaci III/3771 je 50 km/hod.

Stávající parkoviště u prodejny Albert má 20 parkovacích míst. Do výpočtu byla uvažována situace, kdy na každém parkovacím místě budou průměrně 2 pohyby za hodinu v denní době a 0,05 pohybů v noční době. K tomu je do výpočtu zahrnut i odpovídající počet průjezdů automobilů po blízkých komunikacích.

Stávající parkoviště na ulici Nádražní – do výpočtu byla uvažována situace, kdy na každém parkovacím místě bude průměrně 0,25 pohybů za hodinu v denní době a 0,05 pohybů v noční době. K tomu je zahrnut i odpovídající počet průjezdů automobilů po blízkých komunikacích. Rychlost vozidel po těchto komunikacích je uvažována 20 km/hod.

#### **Varianta C – celková hluková situace po realizaci plánovaného parkoviště**

Plánované parkoviště typu P+R s celkovým počtem 105 parkovacích míst se současným stavem (Varianta A + B).

#### **Výpočtové body:**

##### **V.B.č.1 – Tišnov, ul. Koráb č.p. 134**

Varianta A – denní doba –  $L_{Aeq,16h} = 41,0$  dB, noční doba  $L_{Aeq,8h} = 34,9$  dB

Varianta B – denní doba –  $L_{Aeq,16h} = 53,7$  dB, noční doba  $L_{Aeq,8h} = 44,7$  dB

Varianta C – denní doba –  $L_{Aeq,16h} = 54,2$  dB, noční doba  $L_{Aeq,8h} = 45,5$  dB

Příspěvek – v denní době 0,5 dB, v noční době 0,8 dB.

##### **V.B.č.2 – Tišnov, ul. Koráb č.p. 133**

Varianta A – denní doba –  $L_{Aeq,16h} = 43,7$  dB, noční doba  $L_{Aeq,8h} = 37,3$  dB

Varianta B – denní doba –  $L_{Aeq,16h} = 55,2$  dB, noční doba  $L_{Aeq,8h} = 46,1$  dB

Varianta C – denní doba –  $L_{Aeq,16h} = 55,3$  dB, noční doba  $L_{Aeq,8h} = 46,2$  dB

Příspěvek – v denní době 0,1 dB, v noční době 0,1 dB.

##### **V.B.č.3 – Tišnov, ul. Nádražní č.p. 150**

Varianta A – denní doba –  $L_{Aeq,16h} = 47,1$  dB, noční doba  $L_{Aeq,8h} = 40,2$  dB

Varianta B – denní doba –  $L_{Aeq,16h} = 57,2$  dB, noční doba  $L_{Aeq,8h} = 47,6$  dB

Varianta C – denní doba –  $L_{Aeq,16h} = 57,2$  dB, noční doba  $L_{Aeq,8h} = 47,7$  dB

Příspěvek – v denní době 0,0 dB, v noční době 0,1 dB.

##### **V.B.č.4 – Tišnov, ul. Moukova – polyfunkční dům NOEMI (v současné době ve výstavbě)**

Varianta A – denní doba –  $L_{Aeq,16h} = 41,9$  dB, noční doba  $L_{Aeq,8h} = 35,1$  dB

Varianta B – denní doba –  $L_{Aeq,16h} = 50,9$  dB, noční doba  $L_{Aeq,8h} = 41,7$  dB

Varianta C – denní doba –  $L_{Aeq,16h} = 51,0$  dB, noční doba  $L_{Aeq,8h} = 41,8$  dB

Příspěvek – v denní době 0,1 dB, v noční době 0,1 dB.

**Hygienický limit hluku pro denní dobu 55 dB, pro noční dobu 45 dB** dle Nařízení vlády č. 272/2011 Sb., o ochraně zdraví před nepříznivými účinky hluku a vibrací, ve znění pozdějších předpisů.

Ze závěru předloženého Výpočtu ekvivalentních hladin akustického tlaku A z provozu stavby: „Tišnov – parkoviště u nádraží“ v chráněném venkovním prostoru staveb lze konstatovat, že předmětné plánované parkoviště u nádraží v k. ú. Tišnov nezpůsobí hodnotitelnou změnu hlukové situace v dané lokalitě.



Na základě uvedených skutečností a po zhodnocení zdravotních rizik mohlo být vydáno podmíněně souhlasné závazné stanovisko k předložené žádosti.

(podepsáno elektronicky)  
Ing. Veronika Jurečková  
vedoucí oddělení  
hygieny obecné a komunální  
pracoviště Brno-venkov

Rozdělovník:

1. Ing. Martin Smělý, Vysoké učení technické, Fakulta stavební, Veveří 331/95, 602 00 BRNO, ID datové schránky: yb9j9by
2. KHS JmK – spis



Pomáhat a chránit

POLICIE ČESKÉ REPUBLIKY  
KRAJSKÉ ŘEDITELSTVÍ POLICIE JIHOMORAVSKÉHO KRAJE  
Specializované pracoviště dopravního inženýrství  
Brno – město a Brno - venkov



Č.j. KRPB-97030-1/ČJ-2019-0600DI-ZI

Brno 2. dubna 2019  
Počet listů: 1  
Počet příloh: 1/7

**Městský úřad Tišnov**

Mgr. Ing. Renata Loubalová  
odbor dopravy a živnostenský úřad  
Náměstí míru 111  
**666 19 Tišnov**

**"Tišnov - parkoviště u nádraží" – stanovisko.**

Dne 24. 04. 2019 byla doručena našemu Specializovanému pracovišti dopravního inženýrství BM a BO KŘP JmK Vaše žádost o vydání stanoviska k dokumentaci zpracované ve stupni pro územní a stavební řízení. Předmětem projektové dokumentace je vytvoření nových parkovacích ploch při ulici Nádražní ve městě Tišnov.

**Policie České republiky, Specializované pracoviště dopravního inženýrství BM a BO KŘP JmK** v kontextu ustanovení § 16 zákona č. 13/1997 Sb. o pozemních komunikacích, ve znění jeho pozdějších změn a doplnění,

**S O U H L A S Í**

**s vydáním územního rozhodnutí, stavebního povolení a následnou realizací stavby** dle přiložené projektové dokumentace, která je nedílnou součástí tohoto stanoviska, při splnění následujících podmínek:

- stavební úpravy a jejich provedení musí být v souladu s platnými stavebně-technickými normami a předpisy,
- po celou dobu provádění výkopových prací musí být zajištěna bezpečnost chodců,
- dopravní řešení akce včetně užití přechodného dopravního značení bude předem projednáno a odsouhlaseno Specializovaným pracovištěm dopravního inženýrství BM a BO KŘP JmK a stanoveno příslušným silničním správním úřadem při jednání o zvláštním užívání komunikace.

Kounicova 24  
611 32 Brno

www.policie.cz

Tel.: +420 974 622 435  
Fax: +420 974 622 551  
Email: krpb.osdp.ding.sekret@pcr.cz

Policie České republiky, jakožto dotčený orgán vydávající stanovisko, s předloženým návrhem souhlasí, neboť odpovídá obecným požadavkům na bezpečnost a plynulost provozu na pozemních komunikacích.

Toto stanovisko platí jen pro dokumentaci předloženou Specializovanému pracovišti dopravního inženýrství BM a BO KŘP JmK a pro rozsah akce v ní uvedený s tím, že se vyjadřujeme pouze ve vztahu k bezpečnosti a plynulosti provozu na pozemních komunikacích v rámci dotčeného dopravního prostoru a veřejného prostranství v kontextu ustanovení § 1 zákona č. 12/1997 Sb. o bezpečnosti a plynulosti provozu na pozemních komunikacích, ve znění jeho pozdějších úprav a doplnění. Doba platnosti tohoto stanoviska končí uplynutím dvou kalendářních let od jeho vydání.

Specializované pracoviště dopravního inženýrství BM a BO KŘP JmK není věcně příslušné k vydání vyjádření či stanoviska ve vztahu k majetku ve správě Policie ČR (např. inženýrských sítí, atp.). V případě potřeby vydání takového vyjádření či stanoviska je třeba se obrátit na Odbor správy nemovitého majetku KŘP JmK, Kounicova 24, 611 32 Brno.

Při další komunikaci s naším pracovištěm v dané věci uvádějte vždy naše č. j. (např. při předkládání návrhu přechodného dopravního značení).

komisař por. Ing. Tomáš Zich  
koordinátor  
tel.: 974 623 291  
v. r.



Pomáhat a chránit

POLICIE ČESKÉ REPUBLIKY  
KRAJSKÉ ŘEDITELSTVÍ POLICIE JIHOMORAVSKÉHO KRAJE  
Specializované pracoviště dopravního inženýrství  
Brno – město a Brno - venkov



Č.j. KRPB-97030-1/ČJ-2019-0600DI-ZI

Brno 24. května 2019  
Počet listů: 1  
Počet příloh: 1/2

**Městský úřad Tišnov**  
Mgr. Ing. Renata Loubalová  
odbor dopravy a živnostenský úřad  
Náměstí míru 111  
**666 19 Tišnov**

### **"Tišnov - parkoviště u nádraží" – závazné stanovisko.**

Dne 24. 04. 2019 byla doručena našemu Specializovanému pracovišti dopravního inženýrství BM a BO KŘP JmK Vaše žádost o vydání závazného stanoviska. Předmětem projektové dokumentace je vytvoření nových parkovacích ploch při ulici Nádražní ve městě Tišnov.

**Policie České republiky, Specializované pracoviště dopravního inženýrství BM a BO KŘP JmK** v kontextu ustanovení § 10 odst. 4/ zákona č. 13/1997 Sb. o pozemních komunikacích, ve znění jeho pozdějších změn a doplnění,

### **S O U H L A S Í**

**s úpravou stávajících připojení pozemku p. č. 468/1 v k. ú. a ve městě Tišnov na pozemní komunikaci ulice Nádražní a ulice Koráb v Tišnově dle přiložené projektové dokumentace, která je nedílnou součástí tohoto závazného stanoviska, při splnění následujících podmínek:**

- stavební úpravy a jejich provedení musí být v souladu s platnými stavebně-technickými normami a předpisy,
- po celou dobu provádění výkopových prací musí být zajištěna bezpečnost chodců,
- dopravní řešení akce včetně užití přechodného dopravního značení bude předem projednáno a odsouhlaseno Specializovaným pracovištěm dopravního inženýrství BM a BO KŘP JmK a stanoveno příslušným silničním správním úřadem při jednání o zvláštním užívání komunikace.

Kounicova 24  
611 32 Brno

www.policie.cz

Tel.: +420 974 622 435  
Fax: +420 974 622 551  
Email: krpb.osdp.ding.sekret@pcr.cz

Policie České republiky, jakožto dotčený orgán vydávající závazné stanovisko, s předloženým návrhem souhlasí, neboť odpovídá obecným požadavkům na bezpečnost a plynulost provozu na pozemních komunikacích.

Toto závazné stanovisko platí jen pro dokumentaci předloženou Specializovanému pracovišti dopravního inženýrství BM a BO KŘP JmK a pro rozsah akce v ní uvedený s tím, že se vyjadřujeme pouze ve vztahu k bezpečnosti a plynulosti provozu na pozemních komunikacích v rámci dotčeného dopravního prostoru a veřejného prostranství v kontextu ustanovení § 1 zákona č. 12/1997 Sb. o bezpečnosti a plynulosti provozu na pozemních komunikacích, ve znění jeho pozdějších úprav a doplnění. Doba platnosti tohoto závazného stanoviska končí uplynutím dvou kalendářních let od jeho vydání.

Specializované pracoviště dopravního inženýrství BM a BO KŘP JmK není věcně příslušné k vydání vyjádření či stanoviska ve vztahu k majetku ve správě Policie ČR (např. inženýrských sítí, atp.). V případě potřeby vydání takového vyjádření či stanoviska je třeba se obrátit na Odbor správy nemovitého majetku KŘP JmK, Kounicova 24, 611 32 Brno.

Při další komunikaci s naším pracovištěm v dané věci uvádějte vždy naše č. j. (např. při předkládání návrhu přechodného dopravního značení).

komisař por. Ing. Tomáš Zich  
koordinátor  
tel.: 974 623 291  
v. r.





Hasičský záchranný sbor Jihomoravského kraje  
Krajské ředitelství Brno, Zubatého 685/1, Zábrdovice, 61400 Brno  
Oddělení stavební prevence, Štefánikova 32, 602 00 Brno

Ev. č.: HSBM-6-4-462/1-OPST-2019

Brno 14. 05. 2019

Počet listů: 1

Příloha: 1/PD

Fakulta stavební, VUT Brno  
Veveří 331/95  
602 00 Brno

**Závazné stanovisko dotčeného orgánu na úseku požární ochrany**

Vyřizuje za HZS: por. Ing. Adam Janočko, komisař, tel.: 950 639 118, e-mail: adam.janocko@firebrno.cz

**Název stavby:** Tišnov - parkoviště u nádraží  
**Místo stavby:** Tišnov, Tišnov, Moukova, k. ú. Tišnov, parc. č. 2286/2, 463/6, 468/1, 463/11, 463/2, 463/10, 2702, 462/1, 2377/9, 2377/9, 2377/22400/22, 468/2, 467/  
Tišnov, Tišnov, Koráb, k. ú. Tišnov  
Tišnov, Tišnov, Nádražní, k. ú. Tišnov  
**Stavebník:** Město Tišnov, nám. Míru 111, 666 01 Tišnov  
**Předložená dokumentace pro společné územní a stavební řízení**  
zpracovatel: Ing. Martin Smělý, ČKAIT 1004435, datum zpracování: leden 2019

Předmětem posouzení je komunikace a parkoviště pro osobní vozidla.

Hasičský záchranný sbor Jihomoravského kraje jako věcně a místně příslušný dotčený orgán na úseku požární ochrany dle ustanovení § 7 odst. 4 zákona č. 320/2015 Sb., o Hasičském záchranném sboru České republiky a o změně některých zákonů (zákon o hasičském záchranném sboru), ve znění zákona č. 183/2017 Sb., a dle ustanovení § 26 odst. 2 písm. b) a ustanovení § 31 odst. 1 písm. b) zákona č. 133/1985 Sb., o požární ochraně, ve znění pozdějších předpisů (dále jen „zákon o požární ochraně“) posoudil v rozsahu níže uvedených dokladů výše uvedenou dokumentaci předloženou dne 23. 04. 2019 a vydává k ní v souladu s ustanovením § 31 odst. 3 zákona o požární ochraně a dále dle ustanovení § 149 odst. 1 zákona č. 500/2004 Sb., správního řádu, ve znění pozdějších předpisů

**SOUHLASNÉ ZÁVAZNÉ STANOVISKO**

**Odůvodnění:**

Hasičský záchranný sbor Jihomoravského kraje vycházel při vydání závazného stanoviska z těchto podkladů:

- požární bezpečnostní řešení nebo obdobný dokument (dále jen „PBR“):  
zpracování PBR: leden 2019, projektant PBR: Ing. Martin Smělý, ČKAIT 1004435

Posouzením předložené dokumentace v rozsahu požární bezpečnostního řešení nebo obdobného dokumentu dle ustanovení § 46 odst. 1 vyhlášky č. 246/2001 Sb., o stanovení podmínek požární bezpečnosti a výkonu státního požárního dozoru (vyhláška o požární prevenci), ve znění vyhlášky č. 221/2014 Sb., dospěl HZS Jihomoravského kraje k závěru, že PBR splňuje obsahové náležitosti dle ustanovení § 41 vyhlášky o požární prevenci. Z obsahu posouzeného PBR vyplývá, že jsou splněny technické podmínky požární ochrany kladené na danou stavbu vyhláškou č. 23/2008 Sb., o technických podmínkách požární ochrany staveb, ve znění vyhlášky č. 268/2011 Sb.

prk. Ing. Václav Špela, věcný rada  
naměstek ředitele pro úsek prevence a CNP  
HZS Jihomoravského kraje

VUT, Fakulta stavební

Ing. Martin Smělý

Veveří 331/95

602 00 BRNO

Váš dopis č. j.:

Číslo jednací: BV/2018/2019-Tra

Vyřizuje: Ing. Kateřina Tranová

Tel.: 545 532 395

Datum: 21. 5. 2019

#### **k. ú. Tišnov, parkoviště u nádraží**

Vyjádření pro územní rozhodnutí a stavební povolení

K vaší žádosti ze dne 24. 4. 2019 o povolení k realizaci parkoviště u nádraží (vybudování zpevněných ploch včetně odvodnění, kabelového vedení včetně sloupů VO a uličních vpustí a k výsadbě stromů) ve výše uvedené lokalitě, vám jako provozovatel vodovodu a kanalizace (jednotné, dešťové) pro veřejnou potřebu v zájmovém území sdělujeme následující:

**V zájmovém území se nachází stávající vodovod a kanalizace (jednotná, dešťová) v provozování VODÁRENSKÉ AKCIOVÉ SPOLEČNOSTI, a.s. divize Brno-venkov (dále jen VAS).**

S ohledem na tuto skutečnost:

**A) Souhlasíme s umístěním a realizací výše uvedených objektů, a to za předpokladu splnění následujících podmínek:**

1. Při situování všech trvalých staveb, včetně oplocení, musí být respektováno ochranné pásmo vodovodního a kanalizačního potrubí a musí zůstat zachován volný přístup k vodovodu a kanalizaci pro provozování a provádění případných oprav nebo havárie na potrubí. Dle zákona č. 274/2001 Sb. o vodovodech a kanalizacích pro veřejnou potřebu je ochranné pásmo dotčeného vodovodu a kanalizace 1,5 m od vnějšího líce stěny potrubí na každou stranu.

**B) Při realizaci výše uvedeného záměru dojde k dotčení vodovodu a kanalizací. Souhlasíme se stavbou, a to za předpokladu splnění následujících podmínek:**

1. Zahájení zemních prací bude vámi oznámeno nejméně 14 dní předem na VAS provozní středisko Tišnov, sídlící na adrese Wagnerova 1896, 666 01 Tišnov, tel. 549 410 203.

VODÁRENSKÁ AKCIOVÁ SPOLEČNOST, a.s.  
Divize Brno-venkov  
Soběšická 820/156, Lesná, 638 00 Brno  
Bankovní spojení: 3201641/0100  
sekretariát: +420 545 532 333, e-mail: sekretariat@vasbv.cz

**SÍDLO SPOLEČNOSTI:**  
Soběšická 820/156, Lesná, 638 00 Brno  
IČ: 49455842, DIČ: CZ49455842  
Společnost je zaregistrována v obchodním rejstříku  
vedeném Krajským soudem v Brně, oddíl B, vložka 1181

[www.vodarenska.cz](http://www.vodarenska.cz)



2. Před zahájením zemních prací je nutno 14 dní předem objednat vytyčení sítí v provozování VAS (p. Luboš Svoboda, tel. 724 030 063, p. František Nezmeškal, tel. 724 752 719).
3. Při provádění zemních prací v ochranném pásmu nesmí dojít k poškození vodovodního či kanalizačního potrubí nebo omezení jejich provozuschopnosti. Ochranné pásmo vodovodního/kanalizačního potrubí je stanoveno 1,5 m od vnějšího líce potrubí na obě strany. V tomto prostoru není také dovoleno vysazovat stromy nebo okrasné dřeviny.
4. Kabelové vedení uložené v souběhu s vodovodem a kanalizací bude umístěno do takové vzdálenosti od vodovodu a kanalizací, aby nebránilo snadnému provádění eventuálně rekonstrukcím obou vedení v souběhu. Minimální vzdálenost vedení v souběhu dle ČSN 73 6005 „Prostorové uspořádání sítí technického vybavení“ je akceptovatelná pouze při křížení vedení, eventuálně v mimořádně stísněných podmínkách. Dále je třeba, aby v místech křížení silového kabelu a vodovodního či kanalizačního potrubí byla ochranná konstrukce kabelu řešena tak, aby práce prováděné na námi provozovaných zařízeních nenarušily statickou funkci kabelu (vložit kabel do chráničky).
5. Poklopy vodovodních armatur a kanalizačních šachet zůstanou volně přístupné a ovladatelné. V případě výskytu stávajících poklopů např. ve zpevněných plochách, v upravovaném terénu apod. musí být poklopy řádně osazeny do nivelety navrhovaného terénu a jejich poloha trvanlivě zajištěna (podbetonovat apod.).
6. Uliční vpustí je třeba umístit do takové vzdálenosti, aby nebránila snadnému provádění oprav eventuálně rekonstrukci vodovodu či kanalizací. Při křížení je třeba respektovat umístění dle ČSN 73 6005 " Prostorové uspořádání sítí technického vybavení ".
7. Bude dodrženo min. krytí vodovodu a kanalizací včetně přípojek dle ČSN 73 6005 Prostorové uspořádání sítí technického vybavení. V blízkosti kanalizačních vpustí, nesmí být volně skladován lehce odplavitelný materiál a závadné látky.
8. Přizvat zástupce provozního střediska VAS Tišnov k závěrečné kontrole funkčnosti všech dotčených vodovodních armatur a osazení vodovodních a kanalizačních poklopů.
9. Napojení vpustí na stávající kanalizace, musí být prováděny za přítomnosti nebo po dohodě se zástupci VAS Tišnov.
10. Požadujeme, aby byla provedena kontrola neporušenosti vodovodu a kanalizací zástupcem VAS, který vystaví protokol o provedené kontrole. Odsouhlasený protokol ze strany VAS bude nezbytnou přílohou ke kolaudaci stavby, příp. ke zprovoznění stavby. Kontrolu objednejte na VAS provozním středisku Tišnov.
11. Dojde-li k poškození vodovodu či kanalizací, musí být neprodleně opraveny odbornou firmou (dle požadavků VAS) na vlastní náklady firmy, která prováděla stavební činnost.
12. Při nedodržení shora uvedených podmínek podá naše a.s. stížnost na dodavatele stavby u příslušného stavebního úřadu.
13. V průběhu realizace předmětné stavby si vyhrazujeme právo stanovit další podmínky dle požadavků VAS provozního střediska Tišnov.

Doba platnosti tohoto vyjádření je 2 roky od data jeho vydání.

S pozdravem

VODÁRENSKÁ

ST, a. s.

00 Brno

Ing. Eva Kejvalová  
vedoucí technického útvaru



**VYJÁDŘENÍ O EXISTENCI SÍTĚ ELEKTRONICKÝCH KOMUNIKACÍ  
společnosti Česká telekomunikační infrastruktura a.s.  
(„Vyjádření“)**

**A VŠEOBECNÉ PODMÍNKY OCHRANY SÍTĚ ELEKTRONICKÝCH KOMUNIKACÍ  
společnosti Česká telekomunikační infrastruktura a.s.  
(„Všeobecné podmínky ochrany SEK“)**

toto Vyjádření a Všeobecné podmínky ochrany SEK je vydané dle ustanovení § 101 zákona č. 127/2005 Sb., o elektronických komunikacích a o změně některých souvisejících zákonů, v účinném znění („**Zákon o elektronických komunikacích**“), a dle ustanovení § 161 zákona č. 183/2006 Sb., o územním plánování a stavebním řádu, v účinném znění („**Stavební zákon**“), a dle příslušných ustanovení zákona č. 89/2012 Sb., občanský zákoník, v účinném znění („**Občanský zákoník**“)

**Číslo jednací: 610876/19**

**Číslo žádosti: 0119 442 930 („Žádost“)**

Název akce („Stavba“)	Tišnov - parkoviště u nádraží	
Důvod vydání Vyjádření („Důvod vyjádření“)	Společné územní a stavební řízení	
Žadatel	Vysoké učení technické v Brně	
Stavebník	Město Tišnov, Nám. Míru 111, Tišnov, 66601	
Zájmové území	Okres	Brno-venkov
	Obec	Tišnov
	Kat. území / č. parcely	Tišnov
Platnost Vyjádření	<b>23. 4. 2021 („Den konce platnosti Vyjádření“)</b>	

Žadatel Žádostí určil a vyznačil Zájmové území, jakož i určil Důvod Vyjádření.

Na základě určení a vyznačení Zájmového území Žadatelem a na základě určení Důvodu Vyjádření vydává společnost Česká telekomunikační infrastruktura a.s. následující Vyjádření:

**Dojde ke střetu** se sítí elektronických komunikací (dále jen „SEK“) společnosti **Česká telekomunikační infrastruktura a.s.**

- (I) Na Žadatelem určeném a vyznačeném Zájmovém území se vyskytuje SEK společnosti Česká telekomunikační infrastruktura a.s.;
- (II) Společnost Česká telekomunikační infrastruktura a.s. **za podmínky splnění bodu (III)** tohoto Vyjádření **souhlasí**, aby Stavebník a/nebo Žadatel, je-li Stavebníkem v Zájmovém území vyznačeném v Žádosti, provedl Stavbu a/nebo činnosti povolené příslušným správním rozhodnutím vydaným dle Stavebního zákona;
- (III) Stavebník a/nebo Žadatel, je-li Stavebníkem je povinen řídit se Všeobecnými podmínkami ochrany SEK, které jsou nedílnou součástí Vyjádření;
- (IV) Pro případ, že bude nezbytné přeložení SEK, zajistí vždy takové přeložení SEK její vlastník, společnost Česká telekomunikační infrastruktura a.s. Stavebník, který vyvolal překládku SEK je dle ustanovení § 104 odst. 17 Zákona o elektronických komunikacích povinen uhradit společnosti Česká telekomunikační infrastruktura a.s. veškeré náklady na nezbytné úpravy dotčeného úseku SEK, a to na úrovni stávajícího technického řešení;
- (V) Pro účely přeložení SEK dle bodu (IV) tohoto Vyjádření je Stavebník povinen uzavřít se společností Česká telekomunikační infrastruktura a.s. Smlouvu o realizaci překládky SEK.

Číslo jednací: 610876/19

Číslo žádosti: 0119 442 930

Vyjádření je platné pouze pro Zájmové území určené a vyznačené Žadatelem, jakož i pro Důvod Vyjádření stanovený a určený Žadatelem v Žádosti.

Vyjádření pozbývá platnosti i) v Den konce platnosti Vyjádření, ii) změnou rozsahu Zájmového území či změnou Důvodu Vyjádření uvedeného v Žádosti a/nebo iii) jakýmkoliv porušením kterékoliv povinnosti stanovené Všeobecnými podmínkami ochrany SEK, to vše v závislosti na tom, která ze skutečností rozhodná pro pozbytí platnosti Vyjádření nastane nejdříve.

Společnost Česká telekomunikační infrastruktura a.s. vydáním tohoto Vyjádření poskytla Žadateli pro Žadatelem určené a vyznačené Zájmové území veškeré informace o SEK dostupné společnosti Česká telekomunikační infrastruktura a.s. ke dni podání Žádosti.

Ze strany společnosti Česká telekomunikační infrastruktura a.s. může v některých případech docházet ke zpracování Vašich osobních údajů. Ke zpracování Vašich osobních údajů dochází vždy v souladu s platnými právními předpisy. Konkrétní zásady a podmínky zpracování osobních údajů společnosti Česká telekomunikační infrastruktura a.s. jsou dostupné na <https://www.cetin.cz/zasady-ochrany-osobnich-udaju>.

V případě dotazů k Vyjádření kontaktujte prosím asistenční linku 238 461 111.

**Přílohami Vyjádření jsou:**

- *Všeobecné podmínky ochrany SEK*
- *Informace k vytýčení SEK ve vlastnictví společnosti Česká telekomunikační infrastruktura a.s.*
- *Situační výkres (obsahuje Zájmové území určené a vyznačené Žadatelem a výřezy účelové mapy SEK)*

Vyjádření vydala společnost **Česká telekomunikační infrastruktura a.s.** dne: 23. 4. 2019.

Česká telekomunikační infrastruktura a.s.  
Olšanská 2681/6  
130 00 Praha 3  
DIČ: CZ04084063

96

**VŠEOBECNÉ PODMÍNKY OCHRANY SÍTĚ ELEKTRONICKÝCH KOMUNIKACÍ společnosti Česká telekomunikační infrastruktura a.s.**

**1. PLATNOST VŠEOBECNÝCH PODMÍNEK**

- i) Tyto Všeobecné podmínky ochrany sítě elektronických komunikací (dále jen „VPOSEK“) tvoří součást Vyjádření (jak je tento pojem definován níže v článku 2 VPOSEK).
- ii) V případě rozporu mezi Vyjádřením a těmito VPOSEK mají přednost ustanovení Vyjádření, pokud není těmito VPOSEK stanoveno jinak.

**2. DEFINICE**

Níže uvedené termíny, jsou-li použity v těchto VPOSEK a uvozeny velkým písmenem, mají následující význam, není-li těmito VPOSEK a/nebo Příslušnými požadavky stanoveno výslovně jinak:

„**CETIN**“ znamená Česká telekomunikační infrastruktura a.s. se sídlem Olšanská 2681/6, Praha 3 PSČ 130 00, IČO: 04084063, zapsaná v obchodním rejstříku vedeném Městským soudem v Praze pod spz. B 20623;

„**Den**“ je kalendářní den;

„**Kabelovod**“ podzemní zařízení sestávající se z tělesa Kabelovodu a kabelových komor, sloužící k zatahování kabelů a ochranných trubek;

„**Občanský zákoník**“ znamená zákon č. 89/2012 Sb., občanský zákoník, v účinném znění;

„**POS**“ je zaměstnanec společnosti CETIN, pověřený ochranou sítě, Pavel Markus, tel.: 602 538 503, e-mail: pavel.markus@cetin.cz;

„**Pracovní den**“ znamená Den, kromě soboty, neděle, a státních svátků a ostatních svátků ve smyslu zákona č. 245/2000 Sb., o státních svátcích, o významných dnech a o dnech pracovního klidu, v účinném znění;

„**Příslušné požadavky**“ znamená jakýkoli a každý příslušný právní předpis, vč. technických norem, nebo normativní právní akt veřejné správy či samosprávy, nebo jakékoli rozhodnutí, povolení, souhlas nebo licenc, včetně podmínek, které s ním souvisí;

„**Překládka**“ je stavba spočívající ve změně trasy vedení SEK ve vlastnictví CETIN nebo přemístění zařízení SEK ve vlastnictví CETIN; Stavebník, který Překládku vyvolal, je dle ustanovení § 104 odst. 17 Zákona o elektronických komunikacích povinen uhradit společnosti CETIN veškeré náklady na nezbytné úpravy dotčeného úseku SEK, a to na úrovni stávajícího technického řešení;

„**SEK**“ je síť elektronických komunikací ve vlastnictví CETIN;

„**Stavba**“ je stavba a/nebo činnost ve vztahu, k níž bylo vydáno Vyjádření, a je prováděna Stavebníkem a/nebo Žadatelem v souladu s Příslušnými požadavky, povolená příslušným správním rozhodnutím vydaným dle Stavebního zákona;

„**Stavebník**“ je osoba takto označená ve Vyjádření;

„**Stavební zákon**“ je zákon č. 183/2006 Sb., o územním plánování a stavebním řádu, v účinném znění;

„**Vyjádření**“ je vyjádření o existenci sítě elektronických komunikací vydané společností CETIN dne 23. 4. 2019 pod č.j 610876/19;

„**Zájmové území**“ je území označené Žadatelem a/nebo Stavebníkem v Žádosti;

„**Situační výkres**“ je výkres, který je přílohou Vyjádření a obsahuje Zájmové území určené a vyznačené Žadatelem v Žádosti a výřezy účelové mapy SEK;

„**Zákon o elektronických komunikacích**“ je zákon č. 127/2005 Sb., o elektronických komunikacích a o změně některých souvisejících zákonů, v účinném znění;

„**Žadatel**“ je osoba takto označená ve Vyjádření.

„**Žádost**“ je žádost, kterou Žadatel a/nebo Stavebník požádal CETIN o vydání Vyjádření.

**3. PLATNOST A ÚČINNOST VPOSEK**

Tyto VPOSEK jsou platné a účinné dnem odeslání Vyjádření na i) adresu elektronické pošty Stavebníka a/nebo Žadatele uvedenou v Žádosti nebo ii) adresu pro doručení prostřednictvím poštovní přepravy uvedenou Stavebníkem a/nebo Žadatelem v Žádosti.

**4. OBECNÁ PRÁVA A POVINNOSTI STAVEBNÍKA A/NEBO ŽADATELE**

- (i) Stavebník, Žadatel je výslovně srozuměn s tím, že SEK je veřejné prospěšným zařízením, byla zřízena ve veřejném zájmu a je chráněna Příslušnými požadavky.
- (ii) SEK je chráněna ochranným pásmem, jehož rozsah je stanoven (a) ustanovením § 102 Zákona o elektronických komunikacích a/nebo (b) právními předpisy účinnými před Zákonem o elektronických komunikacích, není-li Příslušnými požadavky stanoveno jinak.
- (iii) Stavebník, Žadatel nebo jím pověřená třetí osoba, je povinen při provádění Stavby nebo jiných prací, při odstraňování havárií a projektování staveb, řídit se Příslušnými požadavky, správnou praxí v oboru stavebnictví a technologickými postupy a je povinen učinit veškerá nezbytná opatření vyžadovaná Příslušnými požadavky k ochraně SEK před poškozením. Povinnosti dle tohoto odstavce má Stavebník rovněž ve vztahu k SEK, které se nachází mimo Zájmové území.
- (iv) Při zjištění jakéhokoliv rozporu mezi údaji v Situačním výkresu, který je přílohou Vyjádření a skutečným stavem, je Stavebník a/nebo Žadatel povinen bez zbytečného odkladu, nejpozději Den následující po zjištění takové skutečnosti, zjištěný rozpor oznámit POS.
- (v) Stavebník, Žadatel nebo jím pověřená třetí osoba, je povinen každé poškození či krádež SEK bezodkladně, nejpozději Den následující po zjištění takové skutečnosti, oznámit takovou skutečnost dohledovému centru společnosti CETIN na telefonní číslo +420 238 464 190.
- (vi) Bude-li Stavebník, Žadatel nebo jím pověřená třetí osoba na společnosti CETIN požadovat, aby se jako účastník správního řízení, pro jehož účely bylo toto Vyjádření vydáno, vzdala práva na odvolání proti rozhodnutí vydanému ve správním řízení, je oprávněn kontaktovat POS.

**5. POVINNOSTI STAVEBNÍKA PŘI PŘÍPRAVĚ STAVBY**

- (i) Při projektování Stavby je Stavebník povinen zajistit, aby projektová dokumentace Stavby (i) zohledňovala veškeré požadavky na ochranu SEK vyplývající z Příslušných požadavků, zejména ze Zákona o elektronických komunikacích a Stavebního zákona, (ii) respektovala správnou praxi v oboru stavebnictví a technologické postupy a (iii) umožňovala, aby i po provedení a umístění Stavby dle takové projektové dokumentace byla společnost CETIN, jako vlastník SEK schopna bez jakýkoliv omezení a překážek provozovat SEK, provádět údržbu a opravy SEK.
- (ii) Nebude-li možné projektovou dokumentací zajistit některý, byť i jeden z požadavků dle předchozího odstavce (i) a/nebo umístění Stavby by mohlo způsobit, že nebude naplněn některý, byť i jeden z požadavků dle předchozího odstavce (i), vyvolá Stavebník Překládku.
- (iii) Při projektování Stavby, která se nachází nebo je u ní zamýšleno, že se bude nacházet v ochranném pásmu radiových tras společnosti CETIN a překračuje výšku 15 m nad zemským povrchem, a to včetně dočasných objektů zařízení staveníště (jeřáby, konstrukce, atd.) je Stavebník povinen písemně kontaktovat POS za účelem získání konkrétního stanoviska a podmínek k ochraně radiových tras společnosti CETIN a pro určení, zda Stavba vyvolá Překládku. Ochranné pásmo radiových tras v šíři 50m je zakresleno do situačního výkresu, který je součástí tohoto Vyjádření.

**VŠEOBECNÉ PODMÍNKY OCHRANY SÍTĚ ELEKTRONICKÝCH KOMUNIKACÍ společnosti Česká telekomunikační infrastruktura a.s.**

- (iv) Pokud se v Zájmovém území nachází podzemní silové vedení (NN) ve vlastnictví společnosti CETIN, je Stavebník povinen ve vztahu k projektové dokumentaci zajistit totéž, co je uvedeno pod písm (i) tohoto článku 5, přičemž platí, že Stavebník vyvolá Překládku v případech uvedených pod písm (ii) tohoto článku 5.
- (v) Stavebník je povinen při projektování Stavby, která je stavbou (a) zařízení silových elektrických sítí (VN, VVN a ZVVN) a/nebo (b) trakčních vedení, provést výpočet či posouzení rušivých vlivů na SEK, zpracovat ochranná opatření, to vše dle a v souladu s Příslušnými požadavky. Stavebník je povinen nejpozději třicet (30) Dnů před podáním žádosti o vydání příslušného správního rozhodnutí k umístění Stavby dle Stavebního zákona předat POS výpočet či posouzení rušivých vlivů na SEK a zpracovaná ochranná opatření.
- (vi) Je-li Stavba v souběhu s Kabelovodem, nebo Kabelovod kříží, je Stavebník povinen nejpozději ke Dni, ke kterému započne se zpracováním projektové dokumentace ke Stavbě, oznámit POS a projednat s POS (a) veškeré případy, kdy trajektorie podvrtní a protlačí budou vedeny ve vzdálenosti menší, než je 1,5 m od Kabelovodu a (b) jakékoliv výkopové práce, které budou nebo by mohly být vedeny v úrovni či pod úrovní Kabelovodu nebo kabelové komory.
- (vii) Je-li Stavba umístěna nebo má být umístěna v blízkosti Kabelovodu, ve vzdálenosti menší, než jsou 2 m nebo kříží-li Stavba Kabelovod ve vzdálenosti menší, než je 0,5 m nad nebo kdekoliv pod Kabelovodem, je Stavebník povinen předložit POS k posouzení zakreslení Stavby v příčných řezech, přičemž do příčného řezu je Stavebník rovněž povinen zakreslit profil kabelové komory.

**6. POVINNOSTI STAVEBNÍKA PŘI PROVÁDĚNÍ STAVBY**

- (i) Stavebník je před započítím jakýchkoliv zemních prací ve vztahu ke Stavbě povinen vytyčit trasu SEK na terénu dle Příslušných požadavků a dle Stavebního zákona. S vytyčenou trasou SEK je Stavebník povinen seznámit všechny osoby, které budou anebo by mohly zemní práce ve vztahu ke Stavbě provádět. V případě porušení této povinnosti bude Stavebník odpovědný společnosti CETIN za náklady a škody, které porušením této povinnosti společnosti CETIN vzniknou a je povinen je společností CETIN uhradit.
- (ii) Pět (5) Pracovních dnů před započítím jakýchkoliv prací ve vztahu ke Stavbě je Stavebník povinen oznámit společnosti CETIN, že zahájí práce či činnosti ve vztahu ke Stavbě. Písemné oznámení dle předchozí věty zašle Stavebník na adresu elektronické pošty POS a bude obsahovat minimálně číslo jednací Vyjádření a kontaktní údaje Stavebníka.
- (iii) Stavebník je povinen zabezpečit a zajistit SEK proti mechanickému poškození, a to zpravidla dočasným umístěním silničních betonových panelů nad kabelovou trasou SEK. Do doby, než je zajištěna a zabezpečena ochrana SEK proti mechanickému poškození, není Stavebník oprávněn přejíždět vozidly nebo stavební mechanizací kabelovou trasu SEK. Při přepravě vysokých nákladů nebo při projíždění stroji, vozidly či mechanizací pod nadzemním vedením SEK je Stavebník povinen prověřit, zda výška nadzemního vedení SEK je dostatečná a umožňuje spolehlivý a bezpečný způsob přepravy nákladu či průjezdu strojů, vozidel či mechanizace.
- (iv) Při provádění zemních prací v blízkosti SEK je Stavebník povinen postupovat tak, aby nedošlo ke změně hloubky uložení nebo prostorového uspořádání SEK. V místech, kde SEK vystupuje ze země do budovy, rozváděče, na sloup apod. je Stavebník povinen vykonávat zemní práce se zvýšenou mírou opatrnosti, výkopové práce v blízkosti sloupů nadzemního vedení SEK je Stavebník povinen provádět v takové vzdálenosti od sloupu nadzemního vedení SEK,

kteřá je dostatečná k tomu, aby nedošlo nebo nemohlo dojít k narušení stability sloupu nadzemního vedení SEK. Stavebník je povinen zajistit, aby jakoukoliv jeho činností nedošlo bez souhlasu a vědomí společnosti CETIN (a) ke změně nivelety terénu, a/nebo (b) k výsadbě trvalých porostů, a/nebo (c) ke změně rozsahu a změně konstrukce zpevněných ploch. Pokud došlo k odkrytí SEK, je Stavebník povinen SEK po celou dobu odkrytí náležitě zabezpečit proti prověšení, poškození a odcizení.

- (v) Zjistí-li Stavebník kdykoliv během provádění prací ve vztahu ke Stavbě jakýkoliv rozpor mezi údaji v projektové dokumentaci a skutečností, je povinen bezodkladně přerušit práce a oznámit zjištěný rozpor na adresu elektronické pošty POS. Stavebník není oprávněn pokračovat v pracích ve vztahu ke Stavbě do doby, než získá písemný souhlas POS s pokračováním prací.
- (vi) Stavebník není bez předchozího písemného souhlasu společnosti CETIN oprávněn manipulovat s kryty kabelových komor, jakkoliv zakrývat vstupy do kabelových komor, a to ani dočasně, vstupovat do kabelových komor, jakkoliv manipulovat s případně odkrytými prvky SEK či s jakýmkoliv jiným zařízením se SEK souvisejícím. Rovněž bez předchozího písemného souhlasu společnosti CETIN není Stavebník oprávněn umístit nad trasou Kabelovodu jakoukoliv jinou síť technické infrastruktury v podélném směru.
- (vii) Byla-li v souladu s Vyjádřením a těmito VPOSEK odkryta SEK je Stavebník povinen tři (3) Pracovní dny před zakrytím SEK písemně oznámit POS zakrytí SEK a vyzvat ho ke kontrole před zakrytím. Oznámení Stavebníka dle předchozí věty musí obsahovat minimálně předpokládaný Den zakrytí, číslo jednací Vyjádření a kontaktní údaje Stavebníka. Stavebník není oprávněn provést zakrytí do doby, než získá písemný souhlas POS se zakrytím.

**7. ROZHODNÉ PRÁVO**

Vyjádření a VPOSEK se řídí českým právem, zejména Občanským zákoníkem, Zákonem o elektronických komunikacích a Stavebním zákonem. Veškeré spory z Vyjádření či VPOSEK vyplývající budou s konečnou platností řešeny u příslušného soudu České republiky.

**8. PÍSEMNÝ STYK**

Písemným stykem či pojmem „písemně“ se pro účely Vyjádření a VPOSEK rozumí předání zpráv jedním z těchto způsobů:

- v listinné podobě;
- e-mailovou zprávou s uznávaným elektronickým podpisem dle zák. č. 297/2016 Sb., o službách vytvářejících důvěru pro elektronické transakce, v účinném znění; a/nebo e-mailovou zprávou zaslanou na adresu POS.

**9. ZÁVĚREČNÁ USTANOVENÍ**

- (i) Stavebník, Žadatel nebo jím pověřená třetí osoba je počinaje Dnem převzetí Vyjádření povinen užít informace a data uvedená ve Vyjádření pouze a výhradně k účelu, pro který mu byla tato poskytnuta. Stavebník, Žadatel nebo jím pověřená třetí osoba není oprávněn informace a data rozmnožovat, rozšiřovat, pronajímat, půjčovat či jinak umožnit jejich užívání třetí osobou bez předchozího písemného souhlasu společnosti CETIN.
- (ii) Pro případ porušení kterékoliv z povinností Stavebníka, Žadatele nebo jím pověřené třetí osoby, založené Vyjádřením /nebo těmito VPOSEK je Stavebník, Žadatel či jím pověřená třetí osoba odpovědný za veškeré náklady a škody, které společnosti CETIN vzniknou porušením povinnosti Stavebníka, Žadatele nebo jím pověřené třetí osoby.

Číslo jednací: 610876/19

Číslo žádosti: 0119 442 930

## Informace k vytyčení SEK

V případě požadavku na vytyčení SEK ve vlastnictví společnosti CETIN se, prosím, obraťte na společnosti uvedené níže:

### Česká telekomunikační infrastruktura a.s. - středisko Morava jih

se sídlem: Olšanská 2681/6, Praha 3, PSČ 13000

IČ: 04084063

DIČ: CZ04084063

kontakt: tel: 238462177 obslužná doba po-pa 7 - 15 hod

### Vegacom, a.s. - výhradní dodavatel společnosti Česká telekomunikační infrastruktura a.s.

se sídlem: Holzova 14, 628 00 Brno

IČ: 25788680

DIČ: CZ25788680

kontakt: [REDACTED]

### CONTENT, s.r.o.

se sídlem: Karlov 1246, 594 01 Velké Meziříčí, pobočka: Okružní 28/18, 591 01 Žďár nad Sázavou

IČ: 63492164

DIČ: CZ63492164

kontakt: [REDACTED]

### InfoTel

se sídlem: Brno, Novolíšeňská 18, PSČ: 628 00

IČ: 46981071

DIČ: CZ46981071

kontakt: [REDACTED]

### Jiří Novotný, Montáž, údržba a servis tel.sítí - okr. Třebíč, Znojmo

se sídlem: Akad. Práta 524, 675 55 Hrotovice, okr. Třebíč

IČ: 72377259

DIČ:

kontakt: [REDACTED]

### Josef Joura

se sídlem: Okřešice 53, okres Třebíč, 674 01

IČ: 88282091

DIČ: CZ6312180820

kontakt: [REDACTED]

### Karel Horský

se sídlem: Poličská 877/36, 568 02 Svitavy - Předměstí

IČ: 01377841

DIČ:

kontakt: [REDACTED]

### Radim Zabloudil

se sídlem: Tábor 2356/28a, 602 00 Brno - Žabovřesky

IČ: 74899589

DIČ: CZ6210151585

kontakt: [REDACTED]

### Sitel, spol. s r.o., oblast Brno

se sídlem: Vinohradská 74, 618 00 Brno-Černovice

IČ: 44797320

DIČ: CZ 44797320

kontakt: [REDACTED]

Číslo jednací: 610876/19

Číslo žádosti: 0119 442 930

**STRATEL Telekomunikace s.r.o.**

se sídlem: Rozdrojovice 112, 664 34 Brno-venkov

IČ: 26259427

DIČ: CZ26259427

kontakt: [REDACTED]

**TEMO Brno s.r.o**

se sídlem: Hutařova 21, 612 00 Brno

IČ: 49436821

DIČ:

kontakt: [REDACTED]

**UniCab, s.r.o.,**

se sídlem: Švehlova 44, 664 00 Šlapanice

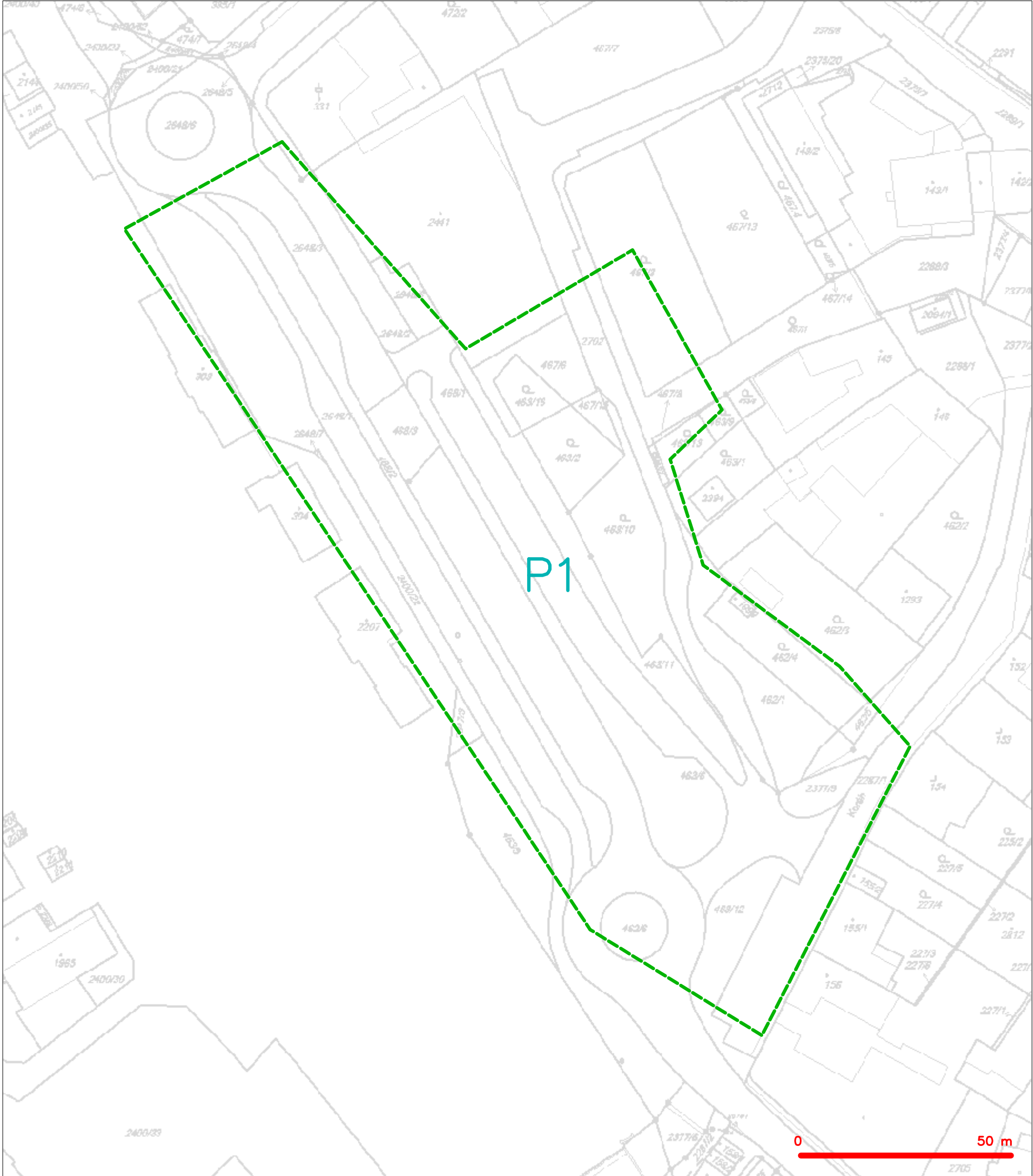
IČ: 26961873

DIČ: CZ26961873

kontakt: [REDACTED]



SITUAČNÍ VÝKRES - ZÁJMOVÉ ÚZEMÍ

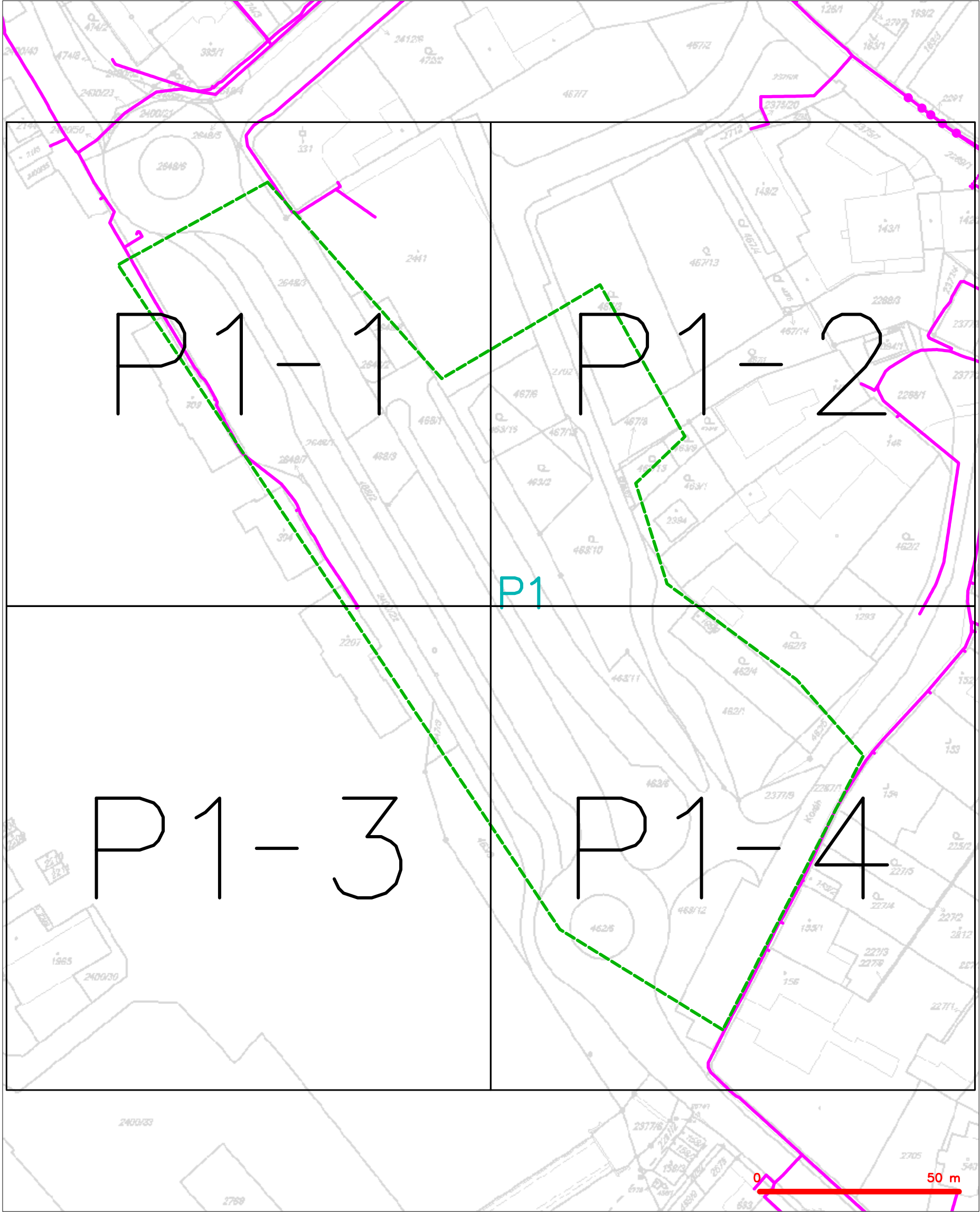


LEGENDA  
----- hranice zájmového území k vyjádření

**Česká telekomunikační infrastruktura a.s.**  
Olšanská 2681/6  
130 00 Praha 3  
DIČ: CZ04084063  
96



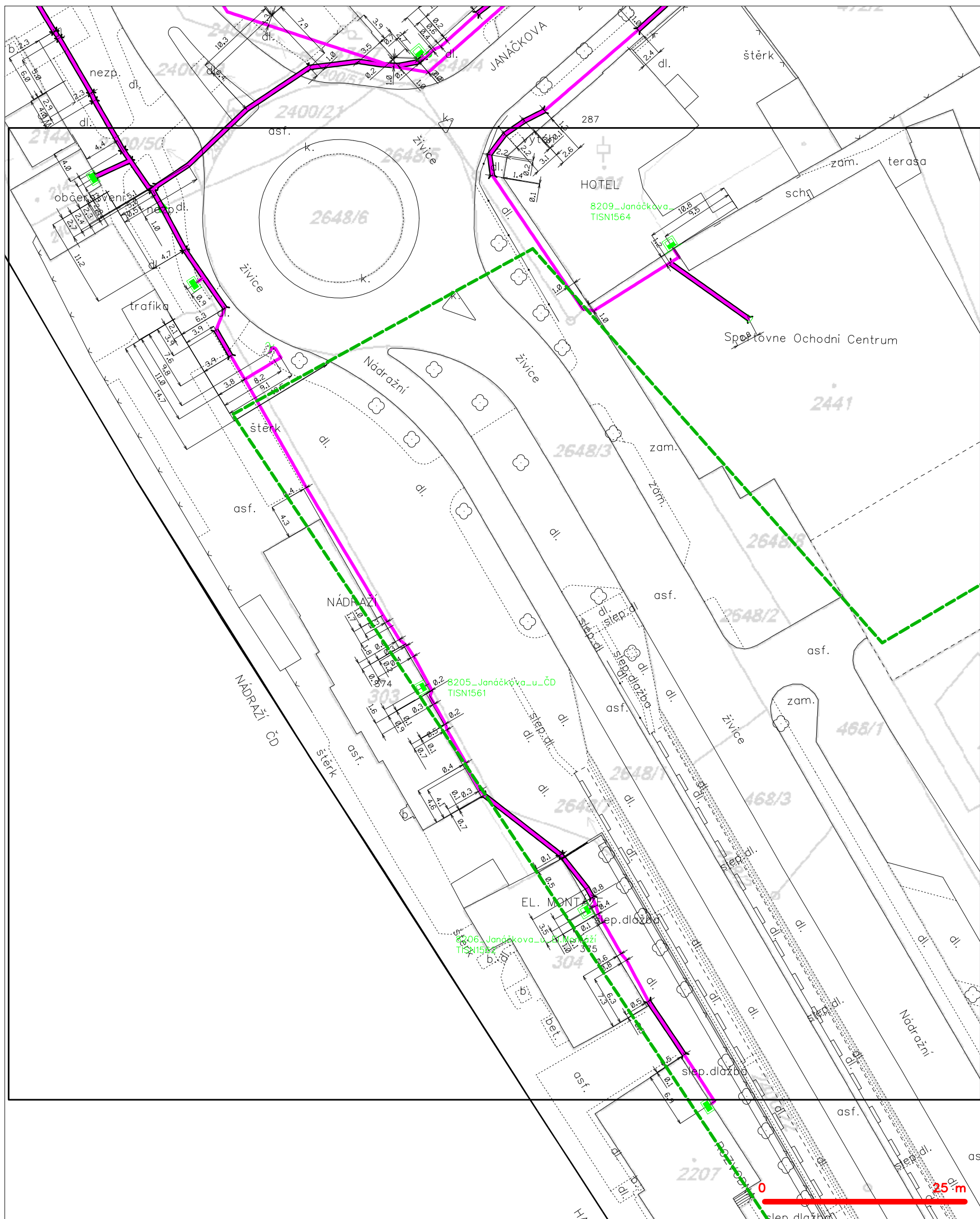
SITUAČNÍ VÝKRES - POLYGON 1



LEGENDA

- |  |                                               |  |                                                 |
|--|-----------------------------------------------|--|-------------------------------------------------|
|  | hranice zájmového území k vyjádření           |  | nezaměřený průběh optického kabelu, HDPE trubky |
|  | NV přípojka, území s NV přípojkou CETIN       |  | nebo souběh optického a metalického kabelu      |
|  | zaměřený průběh metalického kabelu            |  | radiové sítě, ochranné pásmo radiové sítě       |
|  | zaměřený průběh optického kabelu, HDPE trubky |  | nadzemní sítě                                   |
|  | nebo souběh optického a metalického kabelu    |  | neprovazované sítě                              |
|  | nezaměřený průběh metalického kabelu          |  | podzemní sítě cizí                              |
|  | nadzemní sítě cizí                            |  | sítě s NV                                       |
- kolektor, kabelovod

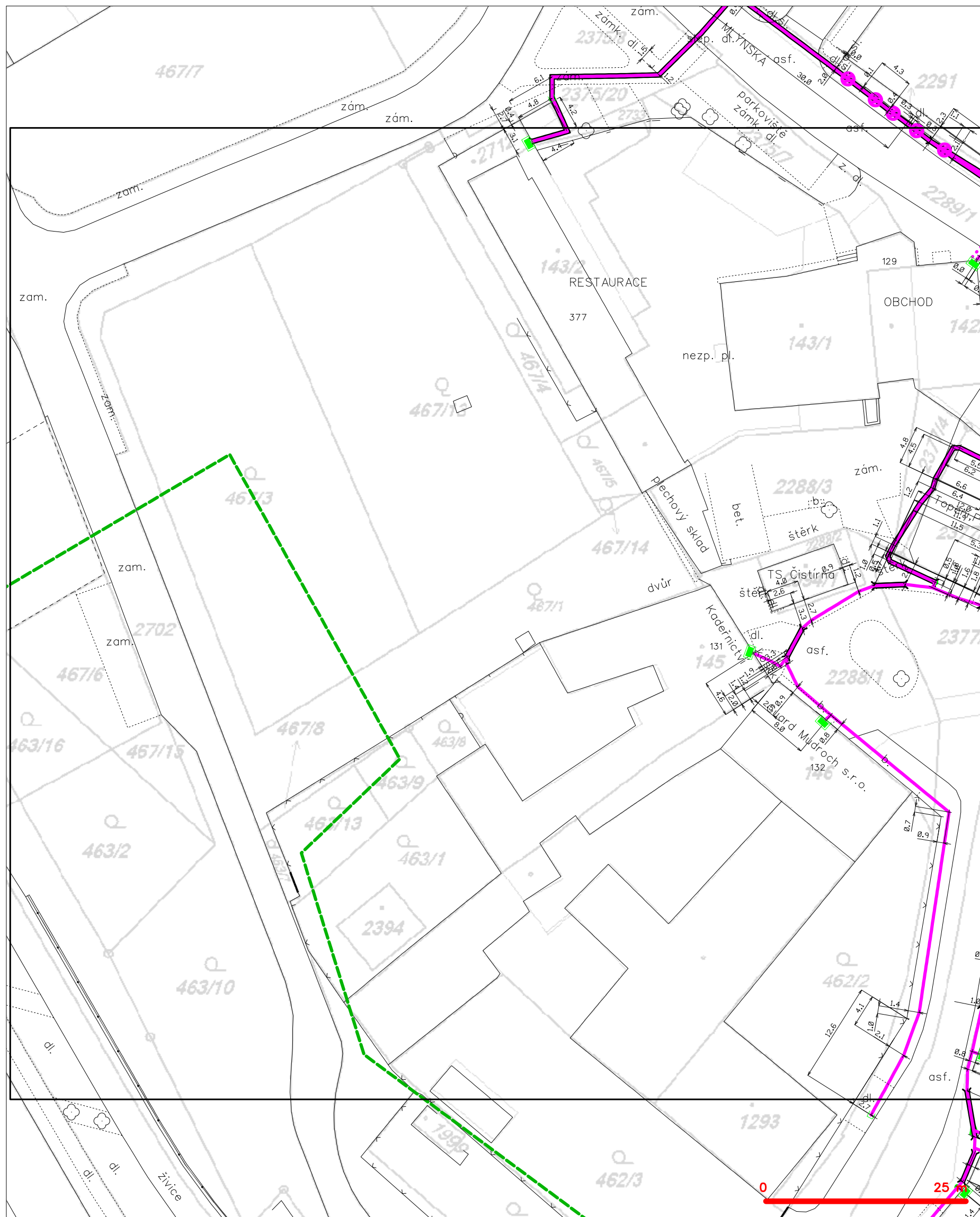
SITUAČNÍ VÝKRES - POLYGON 1, list kladu P1-1



LEGENDA

- |                                                   |                                                     |
|---------------------------------------------------|-----------------------------------------------------|
| ----- hranice zájmového území k vyjádření         | --- nezaměřený průběh optického kabelu, HDPE trubky |
| ----- NV přípojka, území s NV přípojkou CETIN     | --- nebo souběh optického a metalického kabelu      |
| --- zaměřený průběh metalického kabelu            | --- radiové sítě, ochranné pásmo radiové sítě       |
| --- zaměřený průběh optického kabelu, HDPE trubky | --- nadzemní sítě                                   |
| --- nebo souběh optického a metalického kabelu    | --- neprovozované sítě                              |
| --- nezaměřený průběh metalického kabelu          | --- podzemní sítě cizí                              |
| --- nadzemní sítě cizí                            | --- sítě s NV                                       |
|                                                   | --- kolektor, kabelovod                             |

SITUAČNÍ VÝKRES - POLYGON 1, list kladu P1-2



**LEGENDA**

	hranice zájmového území k vyjádření		nezaměřený průběh optického kabelu, HDPE trubky
	NV přípojka, území s NV přípojkou CETIV		nebo souběh optického a metalického kabelu
	zaměřený průběh metalického kabelu		radiové sítě, ochranné pásmo radiové sítě
	zaměřený průběh optického kabelu, HDPE trubky		nezemní síť
	nebo souběh optického a metalického kabelu		neprorazované síť
	nezaměřený průběh metalického kabelu		podzemní síť cizí
	nadzemní síť cizí		sítě s NV
			kolektor, kabelovod

SITUAČNÍ VÝKRES - POLYGON 1, list kladu P1-3

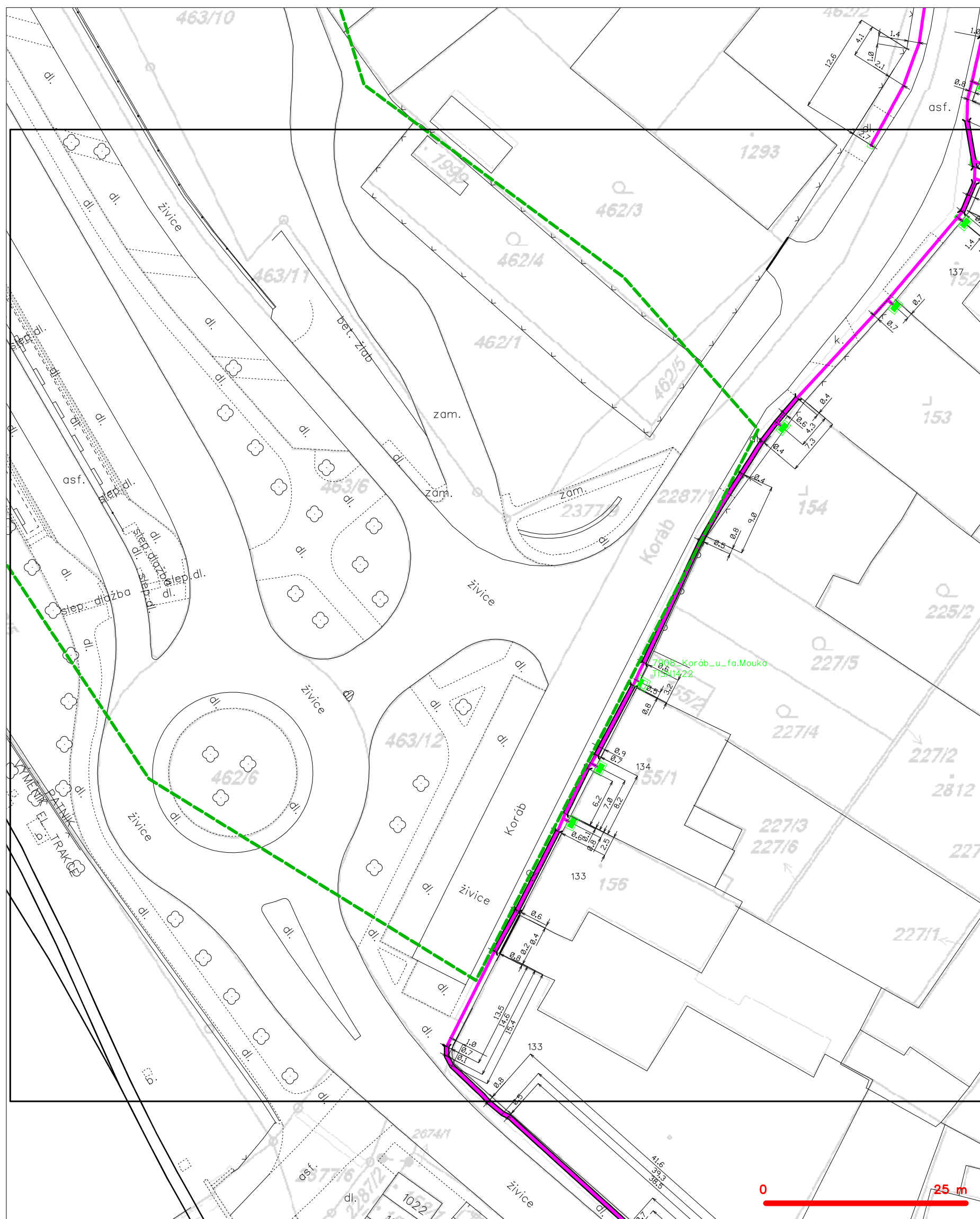


**LEGENDA**

	hranice zájmového území k vyjádření		nezaměřený průběh optického kabelu, HDPE trubky
	NN přípojka, území s NN přípojkou CETIN		radiové síť, ochranné pásmo radiové sítě
	zaměřený průběh metalického kabelu		podzemní síť
	zaměřený průběh optického kabelu, HDPE trubky		neprovazované síť
	nebo souběh optického a metalického kabelu		podzemní síť cizí
	nezaměřený průběh metalického kabelu		síť s NN
	podzemní síť cizí		



SITUAČNÍ VÝKRES - POLYGON 1, list kladu P1-4



**LEGENDA**

	hranice zájmového území k vyjádření		nezaměřený průběh optického kabelu, HDPE trubky nebo souběh optického a metalického kabelu
	NN přípojka, území s NN přípojkou CETIV		radiové síť, ochranné pásmo radiové sítě
	zaměřený průběh metalického kabelu		podzemní síť
	zaměřený průběh optického kabelu, HDPE trubky nebo souběh optického a metalického kabelu		neprorazované síť
	nezaměřený průběh metalického kabelu		podzemní síť cizí
	nadměrná síť cizí		síť s NN
			kolektor, kabelovod

V Brně dne: 9.5.2019

Číslo jednací: 19/001983

**Platnost tohoto vyjádření končí dne: 8. 5. 2021**

Vyřizuje:

Miluše Svobodová

svobodova@itself.cz

+420533383339

**Vysoké učení technické v Brně**

**Ing. Martin Smělý**

**Veveří**

**60200 Brno**

## **Věc: Vyjádření ke spojenému územnímu a stavebnímu řízení**

**Akce: Tišnov - parkoviště u nádraží**

**Katastrální území: Tišnov**

**Investor: Město Tišnov**

Firma **itself s.r.o.**, Pálavské náměstí 11, Brno 628 00, **souhlasí** s výše uvedenou akcí, kterou **je dotčena podzemní síť elektronických komunikací** ve vlastnictví firmy **itself s.r.o.**, dále jen SEK-ITSELF, za předpokladu splnění a dodržení těchto podmínek:

1. Zařízení SEK-ITSELF je zakresleno do projektové dokumentace.
2. Zařízení SEK-ITSELF je telekomunikační trasou s ochranným pásmem 1,5 m od kabelů, křížení a souběhy nově budovaných sítí zpracovat v souladu s prostorovou normou ČSN 73 6005; v místech dotčení trasy SEK-ITSELF do projektové dokumentace zpracovat způsob ochrany kabelů.
3. **Před zahájením zemních prací** v ochranném pásmu SEK-ITSELF zkontaktujte zástupce fy **itself s.r.o. - p. Růžička, tel.: 533383335, 602711518, e-mail: vytyceni@itself.cz**. Vytýčení je třeba objednat 14 dní předem! Po vytýčení SEK-ITSELF projednat s p. Růžičkou případnou kolizi stavby se zařízením SEK-ITSELF.
4. K přeložení SEK-ITSELF nedojde.
5. Veškeré zemní práce prováděné v ochranném pásmu SEK-ITSELF (blíže než 1,5 m od kabelu) provádět ručně, pomocí strojní mechanizace pouze s nejvyšší opatrností a až po provedení ručně kopaných sond pro zjištění přesné polohy a hloubky vedení SEK-ITSELF, v ochranném pásmu SEK-ITSELF dbát zvýšené opatrnosti (trasu ve volném terénu vhodně zajistit), aby nedošlo k poškození kabelů pohybem těžké techniky, apod.
6. V místech zřízení **zpevněných ploch** (vjezdy, pojízdný chodník, parkovací stání, apod.), nad trasou SEK-ITSELF, zabezpečit ochranu kabelů; v případě realizace nerozebíratelných povrchů nad trasou SEK-ITSELF kabely uložit do chráničky, založit rezervní chráničku.
7. Pokud dojde při stavbě k poškození SEK-ITSELF, **je nutné poškození neprodleně oznámit na Dohledové centrum itself s.r.o., tel. 533 383 383**. V pracích je možno pokračovat až po projednání a schválení dalšího postupu odpovědným pracovníkem firmy itself s.r.o..
8. Při poškození zařízení SEK-ITSELF, a to i při dodatečně zjištěném, bude požadována úhrada veškerých vzniklých nákladů.
9. **Nad kabelovou trasou dodržet zákaz skládek a budování zařízení, které by znemožňovalo přístup ke kabelu.**
10. Po případném odkrytí kabelu jej chránit proti prověšení nebo poškození nepovolanou osobou.
11. Křížení nově budovaných inž. sítí s trasou SEK-ITSELF realizovat v souladu s prostorovou normou ČSN 73 6005, kabely SEK-ITSELF v místech křížení uložit do chráničky. Při křížení SEK-ITSELF spodem dbát zvýšené pozornosti při vytvoření nového lože kabelů, aby nedošlo k jejich pozdějšímu prověšení (natažení), lože kabelů SEK-ITSELF před opětovným zaházením řádně udusat, zapískovat a provést označení ochrannou fólií.
12. **Stavebník je povinen požádat firmu itself s.r.o. o vytýčení sítě a pozvat zástupce firmy (p. Růžička) ke kontrole kabelu před provedením zásypu kabelové rýhy. V opačném případě nebudeme souhlasit s vydáním kolaudačního rozhodnutí.**
13. V případě kolize stavby s vedením SEK-ITSELF **kontaktovat Servisní středisko itself s.r.o. Brno - tel.:**

# itself

itself s.r.o., Pálavské náměstí 4343/11, 628 00 Brno - Židenice  
tel. +420 533 383 333, fax +420 533 383 334, itself@itself.cz

533 383 363.

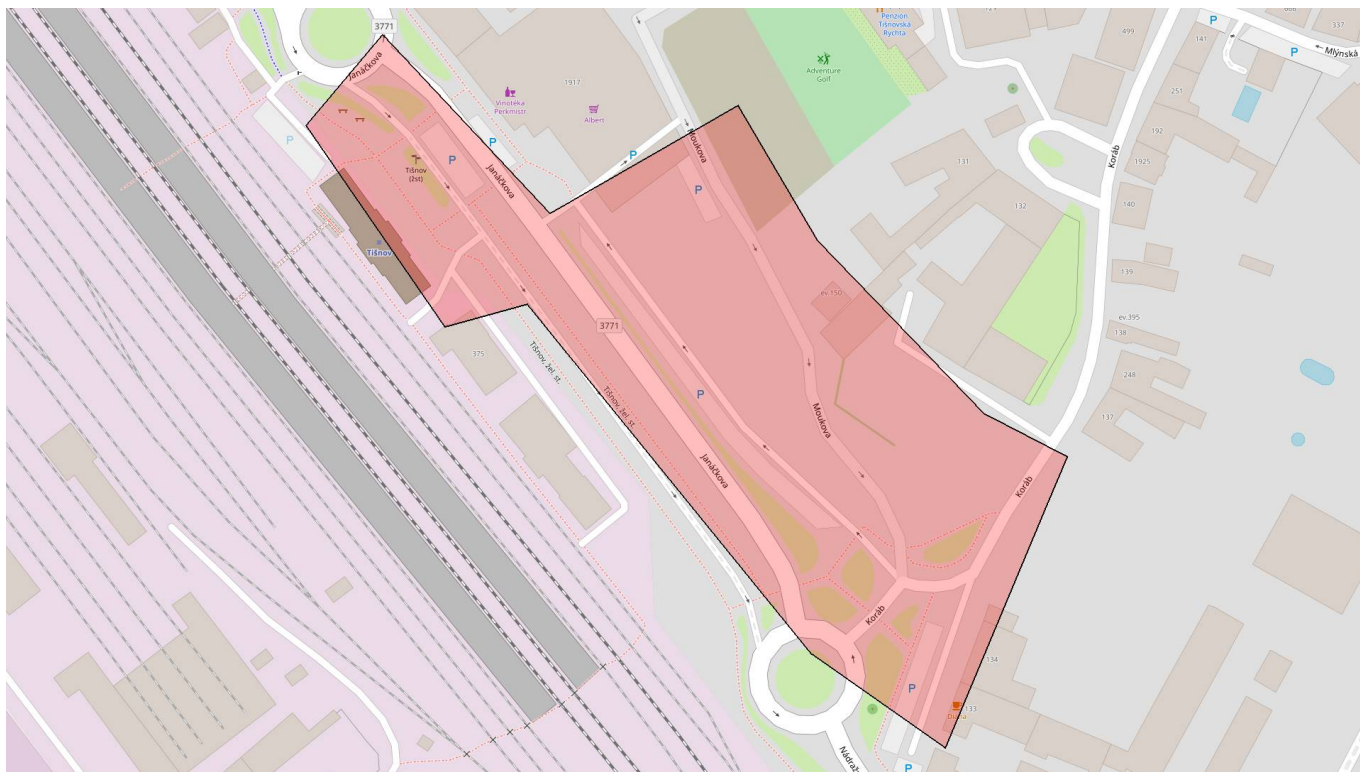
Přílohy:

- Situační výkres (obsahuje zájmové území určené a vyznačené žadatelem)





Příloha k Vyjádření č.j. 19/001983  
SITUAČNÍ VÝKRES - ZÁJMOVÉ ÚZEMÍ



Tišnov

JANÁČKOVA

Janáčková

MLYNSKÁ

Korab

MLYNSKÁ

MLYNSKÁ

2S543

2S562

KORAB

333

782

287

374

375

377

131

132

140

139

138

248

137

135

134

133

191

482

744

129

193

135

561

142

666

337

251

192

149

252

150

260

151

152

153

178

148

1711

1712

13

12

11



E.ON Distribuce, a.s., F. A. Gerstnera 2151/6, 370 01 České Budějovice

Vysoké učení technické v Brně  
Ing. Martin Smělý  
Veveří 331/95  
602 00 Brno

České Budějovice, 06.05.2019

**Vyjádření o existenci zařízení distribuční soustavy (elektrická síť)  
ve vlastnictví E.ON Distribuce, a.s. a podmínkách práce v jeho blízkosti.**

Investor stavby: Město Tišnov  
Název stavby: Tišnov - parkoviště u nádraží  
Místo stavby: K.ú. Tišnov - žadatelem vyznačené zájmové území

Toto vyjádření slouží pro informaci o stávajícím elektrickém zařízení distribuční soustavy vlastněném a provozovaném společností E.ON Distribuce, a.s. a je vyjádřením pro územní a stavební řízení.

V zájmovém území výše uvedené stavby se nachází:

Podzemní vedení VN  
Podzemní vedení NN

Ke stavbě a činnosti v ochranných pásmech zařízení distribuční soustavy je investor povinen zajistit si písemný souhlas ve smyslu § 46 odst. 11 zákona č. 458/2000 Sb., o podmínkách podnikání a výkonu státní správy v energetických odvětvích, v platném znění.

**Vaše podklady jsme předali správci zařízení, který vydá stanovisko k činnosti a stavbě v ochranném pásmu.** Stanovisko obdržíte nejpozději do 30 dnů od vystavení tohoto vyjádření. Kontakty na správce zařízení jsou uvedeny v závěru tohoto vyjádření.

Dovolte, abychom Vás upozornili, že při provádění zemních nebo jiných prací, které mohou ohrozit předmětné distribuční a sdělovací zařízení, jste povinni dle zákona č. 309/2006 Sb. a nařízení vlády č. 591/2006 Sb. učinit veškerá opatření, aby nedošlo ke škodám na výše uvedeném zařízení, na majetku nebo na zdraví osob elektrickým proudem, zejména tím, že zajistíte:

1. Zakreslení trasy nadzemního i podzemního vedení, vyskytujícího se v zájmovém území, do všech vyhotovení prováděcí dokumentace.
2. Vyřešení způsobu provedení případných křížovatek a souběhů

**E.ON Distribuce, a.s.**  
Poskytování informací k  
sítím  
F. A. Gerstnera 2151/6  
370 01 České Budějovice  
www.eon-distribuce.cz

Petra Hořínková  
T +420-54514-5727  
petra.horinkova@eon.cz

Naše značka  
P11356-16321173

Sídlo společnosti:  
F.A. Gerstnera 2151/6  
České Budějovice 7  
370 01 České Budějovice  
Společnost je zapsána  
v Obchodním rejstříku  
vedeném Krajským soudem  
v Českých Budějovicích,  
oddíl B., vložka 1772  
IČ: 280 85 400  
DIČ: CZ28085400



uvažované stavby s distribučním a sdělovacím zařízením v projektové dokumentaci a toto bude odpovídat ČSN 33 2000-5-52, ČSN 73 6005 a PNE 33 3302.

3. Objednání přesného vytýčení distribuční sítě (trasy kabelu) v terénu a to nejméně 14 dnů před zahájením prací v blízkosti podzemního kabelového vedení. V případě, že nebude možné trasu kabelu bezpečně určit pomocí vytyčovacího zařízení, je investor zemních prací povinen pro jednoznačné stanovení jeho polohy provést na určených místech a v nezbytném rozsahu ruční odkrytí kabelu podle pokynů zaměstnanců E.ON Distribuce, a.s. (dále jen ECD). **Vytýčení kabelů VN, NN zajistí Pavel Klusák, tel.: 602-563438, email: pavel.klusak@eon.cz.**
4. Provádění zemních prací v ochranném pásmu kabelového vedení výhradně klasickým ručním náradím bez použití jakýchkoli mechanismů s nejvyšší opatrností, nebude-li provozovatelem zařízení stanoveno jinak.
5. Výkopové práce v blízkosti nadzemního vedení NN budou prováděny tak, aby nedošlo k narušení stability podpěrných bodů a uzemňovací soustavy, nebo nebyl jinak ohrožen provoz zařízení a bezpečnost osob. Zároveň požadujeme dodržovat platná ustanovení norem ČSN EN 50 110-1 a PNE 33 3302, zvláště pak minimální dovolené vzdálenosti od vedení.
6. Při provádění stavebních prací nesmí dojít k poškození a znepřístupnění zařízení distribuční soustavy.
7. Ohlášení jakéhokoli poškození distribučního a sdělovacího zařízení na telefonním čísle Poruchové služby **800 22 55 77**.

#### **Kontakty správců zařízení:**

##### **VN+NN:**

Regionální správa, Zdeněk Zítka, tel.: 54514-5749,  
email: zdenek.zitka@eon.cz

#### **Vyjádření má platnost do 23.04.2021.**

Upozorňujeme Vás na možnou polohovou odchylku vedení v přiložené situaci s informativním zákresem sítě

Do přiložené a námi orazítované situace jsme **informativně** zakreslili:

- červeně plně podzemní vedení VN
- červeně čárkovaně nadzemní vedení VN
- zeleně plně podzemní vedení NN
- zeleně čárkovaně nadzemní vedení NN
- polygon s černým obrysem podzemní chránička






- fialově plně zrušené podzemní vedení

**Při vytýčení trasy zařízení i ke kontrole před záhozem a ke všem dalším souvisejícím jednáním předložte, prosím, toto vyjádření.**

Vyjádření nenahrazuje a neuvádí připojovací podmínky. V případě, že požadujete připojení nového odběrného místa můžete podat žádost elektronicky na [www.eon-distribuce.cz](http://www.eon-distribuce.cz).

S přátelským pozdravem

E.ON Distribuce, a.s.



**E.ON Distribuce, a.s.**  
F. A. Gerstnera 2151/6  
České Budějovice 7  
370 01 České Budějovice

Příloha: Orazítkovaná situace s informativním zákresem sítí

---

Následující oddíl se vyplňuje v případě žádosti o udělení souhlasu se zjednodušeným územním řízením nebo s uzavřením veřejnoprávní smlouvy

**Udělení souhlasu** (pro platnost udělení souhlasu je nutný podpis a razítko oprávněného pracovníka ECD)

Souhlasíme – Nesouhlasíme se zjednodušeným územním řízením

Souhlasíme – Nesouhlasíme s uzavřením veřejnoprávní smlouvy

E.ON Distribuce, a.s.

# Informativní zákres sítí **elektro** k žádosti 0016321173



Datum 23.04.2019

**e-on**

**E.ON Distribuce, a.s.**  
F. A. Gerstnera 2151/6  
České Budějovice 7  
370 01 České Budějovice



E.ON Distribuce, a.s., F. A. Gerstnera 2151/6, 370 01 České Budějovice

Vysoké učení technické v Brně  
Ing. Martin Smělý  
Veveří 331/95  
602 00 Brno

**E.ON Distribuce, a.s.**  
Regionální správa Nové Město  
na Moravě  
Vratislavovo nám. 118  
592 31 Nové Město n. M.  
www.eon-distribuce.cz

Zdeněk Zítka  
T +420-54514-5749  
zdenek.zitka@eon.cz

Naše značka  
Z0326-16324680

Nové Město n. M., 07.05.2019

**Vyjádření k žádosti o souhlas se stavbou a činností v ochranném pásmu  
zařízení distribuční soustavy (elektrická síť) ve vlastnictví E.ON  
Distribuce, a.s.**

Toto vyjádření slouží pro potřeby řádného umístění, výstavby a užívání  
stavby a je vyjádřením pro územní a stavební řízení.

Předložili jste nám žádost o vyjádření ke stavbě a činnosti v ochranném  
pásmu:

Podzemní vedení VN  
Podzemní vedení NN

Jedná se o akci: „Tišnov - parkoviště u nádraží“. K zásahům do ochranného  
pásma dochází v místě stavby, katastrální území Tišnov - žadatelem  
vyznačené zájmové území.

Souhlasíme s provedením výše uvedené akce v ochranném pásmu zařízení  
distribuční soustavy při splnění těchto podmínek:

Dodržení podmínek ochranného pásma bez výjimek. Po vytyčení kabelů  
VN, NN a možné kolize jejich ochranných pásem se stavebním záměrem je  
třeba v dostatečně dlouhém předstihu (18 měsíců) požádat o přeložky  
dotčených elektrických zařízení.

- 1) V ochranných pásmech (dále jen OP) zařízení distribuční soustavy  
budou při realizaci uděleného souhlasu dodrženy podmínky dle § 46  
odst. 8 zákona č. 458/2000 Sb., v platném znění, kde se konstatuje, že  
v OP těchto zařízení je zakázáno pod písmeny:
  - c) provádět činnosti, které by mohly ohrozit spolehlivost a bezpečnost  
provozu těchto zařízení nebo ohrozit život, zdraví či majetek osob
  - d) provádět činnosti, které by znemožňovaly nebo podstatně  
znesnadňovaly přístup k těmto zařízením.

Sídlo společnosti:  
F.A. Gerstnera 2151/6  
České Budějovice 7  
370 01 České Budějovice  
Společnost je zapsána  
v Obchodním rejstříku  
vedeném Krajským soudem  
v Českých Budějovicích,  
oddíl B., vložka 1772  
IČ: 280 85 400  
DIČ: CZ28085400

Číslo žádosti: 16324680



- 2) Zakreslení trasy nadzemního i podzemního vedení vyskytujícího se v zájmovém území do všech vyhotovení prováděcí dokumentace a jeho vyznačení dobře viditelným způsobem přímo v terénu. Jedná se zejména o místa křížení či souběhu trasy vedení s trasou pohybu mechanizace, s trasou vedení výkopů a podobně tak, aby pracující na staveništi byli o hranicích ochranného pásma trvale informováni.
- 3) Objednání přesného vytýčení distribuční sítě (trasy kabelu) v terénu a to nejméně 14 dnů před zahájením prací v blízkosti podzemního kabelového vedení. V případě, že nebude možné trasu kabelu bezpečně určit pomocí vytyčovacího zařízení, je investor zemních prací povinen pro jednoznačné stanovení jeho polohy provést na určených místech a v nezbytném rozsahu ruční odkrytí kabelu podle pokynů zaměstnanců E.ON Distribuce, a.s. (dále jen ECD). **Vytýčení kabelů VN, NN zajistí Pavel Klusák, tel.: 602-563438, email: pavel.klusak@eon.cz.**
- 4) Provádění zemních prací v ochranném pásmu kabelu výhradně klasickým ručním náradím bez použití jakýchkoli mechanismů s nejvyšší opatrností, nebude-li provozovatelem zařízení stanoveno jinak.
- 5) Vhodné zabezpečení obnaženého kabelu (podložení, vyvěšení, ...), aby nedošlo k jeho poškození poruchou nebo nepovolanou osobou a označení výstražnými tabulkami, bude provedeno podle pokynů pracovníka ECD. Další podmínky pro zabezpečení našeho zařízení si vyhrazujeme při vytýčení nebo po jeho odkrytí.
- 6) Vyřešení způsobu provedení souběhů a křížení výše zmíněné akce s rozvodným zařízením musí odpovídat příslušným ČSN.
- 7) Přizvání zástupce ECD ke kontrole křížovatek a souběhů před záhozem výkopu. O kontrole bude proveden zápis do montážního nebo stavebního deníku. Při nedodržení této podmínky, budou poruchy vzniklé na zařízení odstraňovány na náklady investora stavby.
- 8) Po dokončení musí stavba z pohledu ochrany před provozními a poruchovými vlivy distribuční soustavy odpovídat příslušným normám, zejména PNE 33 3301, PNE 33 3302, PNE 34 1050, ČSN EN 50 341-1, PNE 33 0000-1, ČSN EN 50 522, ČSN EN 61 936-1.
- 9) Po dokončení stavby a činnosti připomínáme, že v OP zařízení je dále zakázáno:
  - a) zřizovat bez souhlasu vlastníka těchto zařízení stavby či umisťovat konstrukce a jiná podobná zařízení, jakož i uskladňovat hořlavé a výbušné látky
  - b) provádět bez souhlasu jeho vlastníka zemní práce
  - c) u nadzemního vedení nechávat růst porosty nad výšku 3 m
  - d) u podzemního vedení vysazovat trvalé porosty a přejíždět vedení mechanismy o celkové hmotnosti nad 6t.

- 10) V projektové dokumentaci a při stavbě budou respektovány podmínky uvedené ve vyjádření o existenci zařízení distribuční soustavy ve vlastnictví a provozování ECD a podmínkách práce v jeho blízkosti ze dne 06.05.2019.
- 11) Veškerá stavební činnost v OP distribučního a sdělovacího zařízení bude před jejím zahájením konzultována s příslušným správcem zařízení (kontakty na správce zařízení jsou uvedeny v závěru tohoto vyjádření), který stanoví bezpečnostní opatření pro práce v OP příslušného rozvodného zařízení dle platné ČSN EN 50 110-1.
- 12) Veškeré práce s mechanizací, jejichž části se za provozu mohou přiblížit k vodičům v OP nadzemního vedení 22 kV a výkopové práce v OP podzemního vedení 22 kV, je nutno provádět za beznapěťového stavu vedení a vypnutí požadujeme objednat nejméně 25 kalendářních dnů předem. Práce s mechanizací v OP vedení 110 kV je nutno provádět za beznapěťového stavu vedení a vypnutí požadujeme objednat nejpozději do 10. dne předchozího měsíce.

**Kontakty správců zařízení:**

VN+NN


Regionální správa, Zdeněk Zítka, tel.: 54514-5749, email: [zdenek.zitka@eon.cz](mailto:zdenek.zitka@eon.cz)

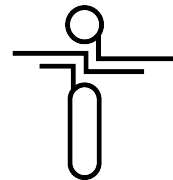
**V případě nedodržení vzdáleností a podmínek dle norem a platných právních předpisů, nesouhlasíme po ukončení stavby s její kolaudací.**

S přátelským pozdravem

E.ON Distribuce, a.s.

E.ON Distribuce, a.s.  
F. A. Gerstnera 215  
České Budějovice 7  
370 01 České Budějovice





Vysoké učení technické v  
Brně  
Veveří 331/95  
60200 Brno

naše značka  
5001914869

vyřizuje  
Pavla Filipi

datum  
02.05.2019

Věc:

**Tišnov - parkoviště u nádraží**

K.ú. - p.č.: Tišnov

Stavebník: Město Tišnov, nám. Míru 111, 66601 Tišnov

Účel stanoviska: Povolení stavby - stavební režim (ÚR+SP)

GasNet, s.r.o., jako provozovatel distribuční soustavy (PDS) a technické infrastruktury, zastoupený GridServices, s.r.o., vydává toto stanovisko:

V ZÁJMOVÉM ÚZEMÍ STAVBY SE NACHÁZÍ TATO PLYNÁRENSKÁ ZAŘÍZENÍ A PLYNOVODNÍ PŘÍPOJKY:

- plynovod STL OC DN 80 + STL plynovodní přípojky

PŘED ZAHÁJENÍM STAVBY BUDE PROVEDENO PŘESNÉ VYTÝČENÍ PZ (<https://www.gridservices.cz/ds-online-vytycení-pz/>), viz. odst. 3 tohoto stanoviska – poskytnutý zákres je pouze ORIENTAČNÍ, v případě potřeby ověřit ručně kopanými sondami a během stavby bude provedena pracovníkem GridServices s.r.o. kontrola PZ před záhozem.

Při souběhu, křížení inž. sítí při realizaci stavby požadujeme dodržení ČSN 73 6005, TPG 702 04, zákon č. 458/2000 Sb., případně další předpisy a ČSN související s uvedenou stavbou.

- Požadujeme zachovat stávající niveletu vozovky (komunikace).
- Dopravní značení musí být umístěno od stávajícího plynárenského zařízení a plynovodních přípojek (dále jen PZ) v minimální vzdálenosti 1 m.
- Při vysazování stromů a okrasných dřevin požadujeme dodržet od stávajícího PZ vzdálenost minimálně 2 m na obě strany.
- Po odtěžení stávající konstrukce komunikace bude podstatně sníženo krytí stávajícího PZ. Proto je vyloučeno použití těžké mechanizace (zejména válců s trny, zemních fréz atd.) přímo nad potrubím. Při provádění prací je třeba věnovat zvýšenou pozornost a opatrnost u míst s odbočkami, kde navrtávací odbočkový T-kus vyčnívá nad vlastní porubí a mohlo by dojít k jeho odtržení. Dále je třeba ověřit polohu přípojek, které jsou nad vlastním potrubím PZ a navíc zpravidla uloženy kolmo na plynovod (tím i komunikaci).

Nové uliční vpusti musí být umístěny v minimální vzdálenosti 0,5 m od obrysu stávajícího PZ.

V ochranném pásmu STL plynárenského zařízení (1 m na každou stranu) nebudou umístovány základy staveb, budov; podezdívky, patky; pilíře; prováděna skládka materiálu a výšková úprava terénu; PZ musí být volně přístupné.

Případné dočasné zařízení staveniště (maringotky, mobilní buňky atd.) umístit min. 1 m od STL plynovodu a přípojek.

Při realizaci stavby je nutno dodržovat veškerá pravidla stanovená pro práce v ochranném pásmu (OP) plynárenského zařízení a plynovodních přípojek, které činí 1 m na každou stranu měřeno kolmo od osy plynovodu a přípojek.

Požadujeme respektovat průběh a ochranné pásmo plynárenského zařízení.

Veškeré stavební práce budou prováděny v OP výhradně ručním způsobem a musí být vykonávány tak, aby v žádném případě nenarušily bezpečný provoz uvedených plynárenských zařízení a plynovodních přípojek.

GridServices, s.r.o.

Plynárenská 499/1

Zábrdovice

602 00 Brno

T +420532221111

F +420545578571

E info@gridservices.cz

I www.gridservices.cz

IČ: 27935311

DIČ: CZ27935311

Zapsán do obchodního rejstříku:

Krajský soud v Brně

oddíl C, vložka 57165

26.07.2007

Bankovní spojení:  
Československá obchodní banka,  
a.s.

Číslo účtu: 17837923

Kód banky: 0300

Budou-li splněny výše uvedené podmínky, se stavbou "Tišnov - parkoviště u nádraží" souhlasíme.

V rozsahu této stavby souhlasíme s povolením stavby dle zákona 183/2006 Sb. ve znění pozdějších předpisů. Tento souhlas platí pro územní řízení, řízení o územním souhlasu, veřejnoprávní smlouvy pro umístění stavby, zjednodušené územní řízení, ohlášení, stavební řízení, společné územní a stavební řízení, veřejnoprávní smlouvu o provedení stavby nebo oznámení stavebního záměru s certifikátem autorizovaného inspektora.

V zájmovém území se mohou nacházet plynárenská zařízení jiných vlastníků či správců, případně i dlouhodobě nefunkční/neprovozovaná plynárenská zařízení bez dostupných informací o jejich poloze a vlastnictví.

Plynárenské zařízení a plynovodní přípojky jsou dle ust. § 2925 zákona č. 89/2012 Sb., občanského zákoníku, provozovány jako zařízení zvláště nebezpečné a z tohoto důvodu jsou chráněny ochranným pásmem dle zákona č. 458/2000 Sb. ve znění pozdějších předpisů.

Nedodržení podmínek uvedených v tomto stanovisku zakládá odpovědnost stavebníka za vzniklé škody.

Rozsah ochranného pásma je stanoven v zákoně 458/2000 Sb. ve znění pozdějších předpisů.

Při realizaci uvedené stavby budou dodrženy podmínky pro provádění stavební činnosti:

- 1) Za stavební činnosti se pro účely tohoto stanoviska považují všechny činnosti prováděné v ochranném pásmu plynárenského zařízení a plynovodních přípojek (tzn. i bezvýkopové technologie a terénní úpravy) a činnosti mimo ochranné pásmo, pokud by takové činnosti mohly ohrozit bezpečnost a spolehlivost plynárenského zařízení a plynovodních přípojek (např. trhačí práce, sesuvy půdy, vibrace, apod.).
- 2) Stavební činnosti je možné realizovat pouze při dodržení podmínek stanovených v tomto stanovisku. Nebudou-li tyto podmínky dodrženy, budou stavební činnosti, považovány dle § 68 zákona č. 458/2000 Sb. ve znění pozdějších předpisů za činnost bez našeho předchozího souhlasu. Při každé změně projektu nebo stavby (zejména trasy navrhovaných inženýrských sítí) je nutné požádat o nové stanovisko k této změně.
- 3) Před zahájením stavební činnosti bude provedeno vytyčení trasy a přesné určení uložení plynárenského zařízení a plynovodních přípojek. Vytyčení trasy provede příslušná provozní oblast (formulář a kontakt naleznete na [www.gridservices.cz](http://www.gridservices.cz) nebo NONSTOP zákaznická linka 800 11 33 55). Při žádosti uvede žadatel naši značku (číslo jednací) uvedenou v úvodu tohoto stanoviska. O provedeném vytyčení trasy bude sepsán protokol. Přesné určení uložení plynárenského zařízení a plynovodních přípojek je povinen provést stavebník na svůj náklad. Bez vytyčení trasy a přesného určení uložení plynárenského zařízení a plynovodních přípojek stavebníkem nesmí být vlastní stavební činnosti zahájeny. Vytyčení plynárenského zařízení a plynovodních přípojek považujeme za zahájení stavební činnosti.
- 4) Bude dodržena mj. ČSN 73 6005, TPG 702 04, zákon č. 458/2000 Sb. ve znění pozdějších předpisů, případně další předpisy související s uvedenou stavbou.
- 5) Pracovníci provádějící stavební činnosti budou prokazatelně seznámeni s polohou plynárenského zařízení a plynovodních přípojek, rozsahem ochranného pásma a těmito podmínkami.
- 6) Při provádění stavební činnosti, vč. přesného určení uložení plynárenského zařízení je stavebník povinen učinit taková opatření, aby nedošlo k poškození plynárenského zařízení a plynovodních přípojek nebo ovlivnění jejich bezpečnosti a spolehlivosti provozu. Nebude použito nevhodného nářadí, zemina bude těžena pouze ručně bez použití pneumatických, elektrických, bateriových a motorových nářadí.
- 7) Odkryté plynárenské zařízení a plynovodní přípojky budou v průběhu nebo při přerušení stavební činnosti řádně zabezpečeny proti jejich poškození.
- 8) V případě použití bezvýkopových technologií (např. protlaku) bude před zahájením stavební činnosti provedeno úplné obnazení plynárenského zařízení a plynovodních přípojek v místě křížení na náklady stavebníka. V případě, že nebude tato podmínka dodržena, nesmí být použita bezvýkopová technologie.
- 9) Stavebník je povinen neprodleně oznámit každé i sebemenší poškození plynárenského zařízení nebo plynovodních přípojek (vč. izolace, signalizačního vodiče, výstražné fólie atd.) na telefon 1239.
- 10) Před provedením zásyvu výkopu bude provedena kontrola dodržení podmínek stanovených pro stavební činnosti, kontrola plynárenského zařízení a plynovodních přípojek. Kontrolu provede příslušná provozní oblast (formulář a kontakt naleznete na [www.gridservices.cz](http://www.gridservices.cz) nebo NONSTOP zákaznická linka 800 11 33 55). Při žádosti uvede žadatel naši značku (číslo jednací) uvedenou v úvodu tohoto stanoviska. Povinnost kontroly se vztahuje i na

plynárenské zařízení, které nebylo odhaleno. O provedené kontrole bude sepsán protokol. Bez provedené kontroly nesmí být plynárenské zařízení a plynovodní přípojky zasypány. V případě, že nebudou dodrženy výše uvedené podmínky, je stavebník povinen na základě výzvy provozovatele plynárenského zařízení a plynovodních přípojek, nebo jeho zástupce doložit průkaznou dokumentaci o nepoškození plynárenského zařízení a plynovodních přípojek během výstavby nebo provést na své náklady kontrolní sondy v místě styku stavby s plynárenským zařízením a plynovodními přípojkami.

11) Plynárenské zařízení a plynovodní přípojky budou před zásypem výkopu řádně podsypány a obsypány těženým pískem, bude provedeno zhutnění a bude osazena výstražná fólie žluté barvy, vše v souladu s ČSN EN 12007-1-4, TPG 702 01, TPG 702 04.

12) Neprodleně po skončení stavební činnosti budou řádně osazeny všechny poklopy a nadzemní prvky plynárenského zařízení a plynovodních přípojek.

13) Poklopy uzávěrů a ostatních armatur na plynárenském zařízení a plynovodních přípojkách, vč. hlavních uzávěrů plynu (HUP) na odběrném plynovém zařízení udržovat stále přístupné a funkční po celou dobu trvání stavební činnosti.

14) Případné zřizování staveniště, skladování materiálů, stavebních strojů apod. bude realizováno mimo ochranné pásmo plynárenského zařízení a plynovodních přípojek (není-li ve stanovisku uvedeno jinak).

15) Bude zachována hloubka uložení plynárenského zařízení a plynovodních přípojek (není-li ve stanovisku uvedeno jinak).

16) Při použití nákladních vozidel, stavebních strojů a mechanismů zabezpečit případný přejezd přes plynárenské zařízení a plynovodní přípojky uložení panelů v místě přejezdu plynárenského zařízení.

Platí pouze pro území vyznačené v příloze tohoto stanoviska a to 24 měsíců ode dne jeho vydání.

V případě dotčení pozemku v majetku společnosti GasNet, s.r.o. je třeba dále projednat smluvní vztah k tomuto pozemku. Kontakt na projednání naleznete na adrese [www.gasnet.cz/cs/kontaktni-system/](http://www.gasnet.cz/cs/kontaktni-system/), činnost "Smluvní vztahy - pozemky a budovy plynárenských zařízení", případně na NONSTOP zákaznické lince 800 11 33 55.

Za správnost a úplnost dokumentace předložené s žádostí včetně jejího souladu s platnými předpisy plně zodpovídá její zpracovatel. Stanovisko nenahrazuje případná další stanoviska k jiným částem stavby.

V případě další korespondence nebo jednání (např. změna stavby) uvádějte naši značku - 5001914869 a datum tohoto stanoviska. Kontakty jsou k dispozici na [www.gridservices.cz](http://www.gridservices.cz) nebo NONSTOP zákaznická linka 800 11 33 55.



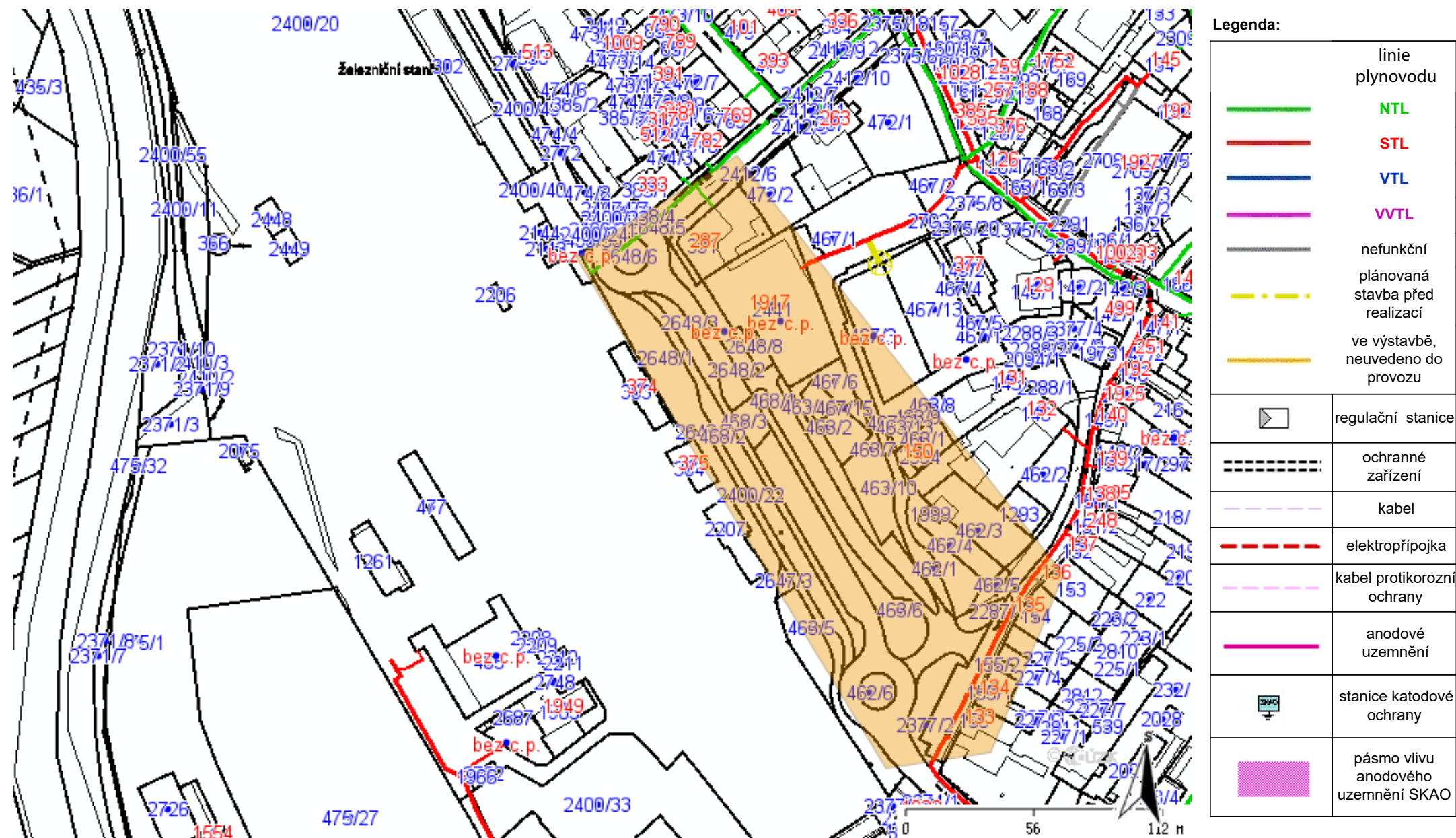
GasNet, s.r.o.  
zastoupená společností GridServices, s.r.o., IČ 279 35 311  
Pavla Filipi  
Technik externích požadavků-Morava  
Oddělení zpracování ext.požadavků-Morava  
+420495563551  
[pavla.filipi@innogy.com](mailto:pavla.filipi@innogy.com)

Přílohy: Orientační zakres plynárenského zařízení, Detailní zakres plynárenského zařízení, Ověřená příloha žadatele

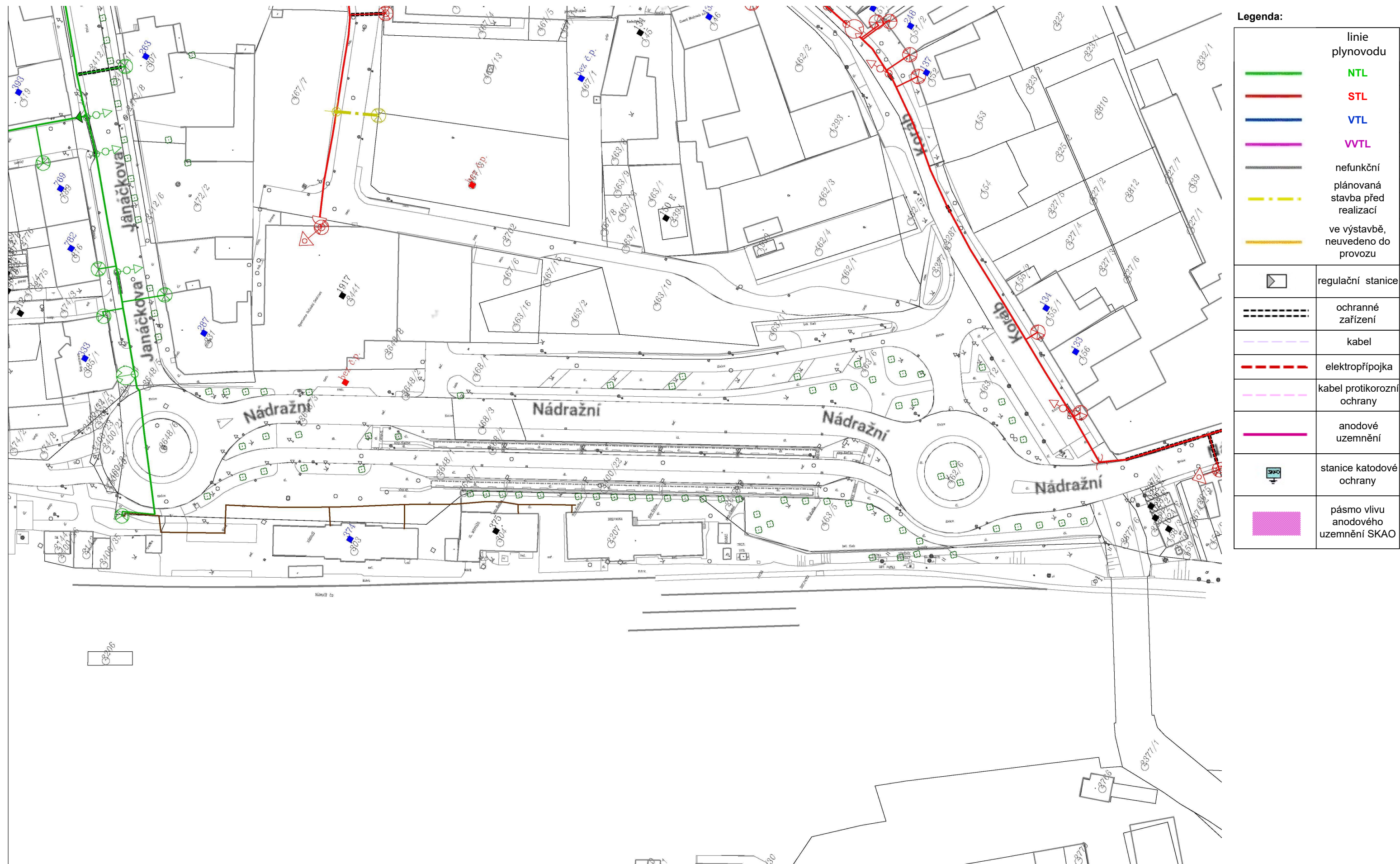


**Příloha: Orientační zakres plynárenského zařízení. Tato příloha je nedílnou součástí stanoviska č. 5001914869 ze dne 02.05.2019.**

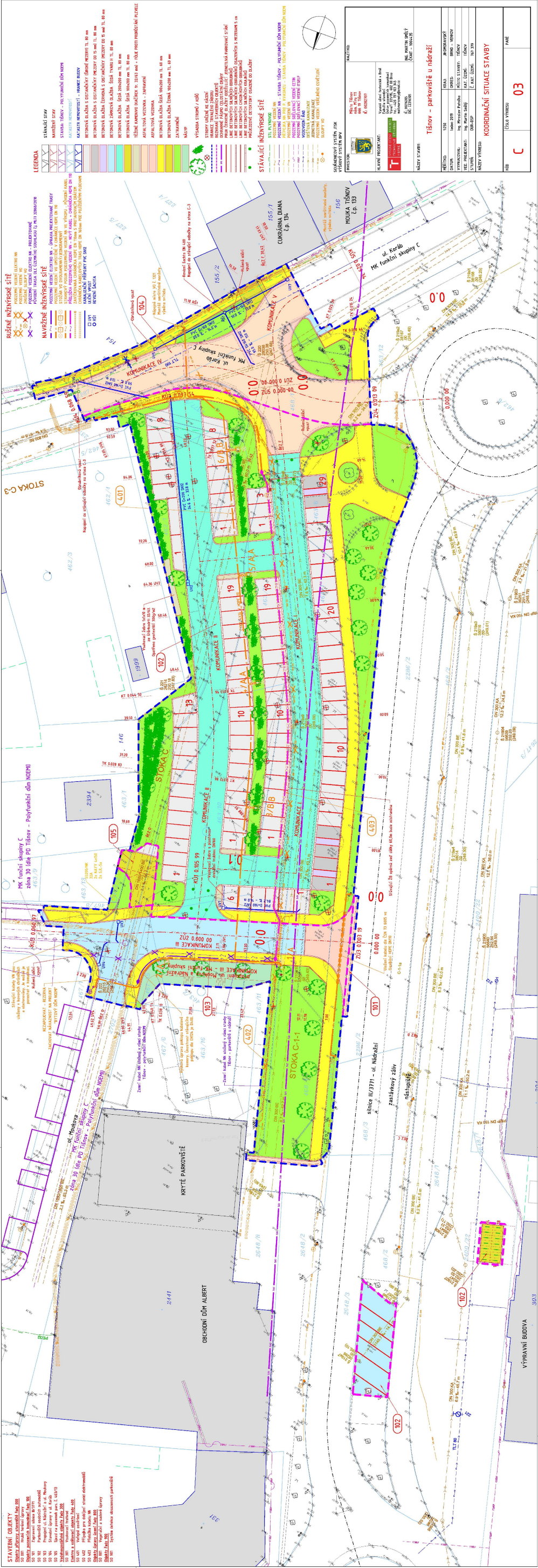
Provozovatel DS: GasNet, s.r.o.; Stavebník: Město Tišnov, nám. Míru 111, 66601 Tišnov. K.ú.: Tišnov.















ARCHEOLOGICKÝ ÚSTAV  
AKADEMIE VĚD ČESKÉ REPUBLIKY, BRNO, v. v. i.  
ČECHYŇSKÁ 363/19  
602 00 BRNO  
<http://www.arub.cz>

Vysoké učení technické v Brně  
Fakulta stavební  
Veveří 331/95  
602 00 Brno

Váš dopis značky

Ze dne  
23. 4. 2019

Naše značka  
ARUB/2277/19

Vyřizuje  
Bc. Jana Hanušová


V Brně dne  
26. 4. 2019

**Vyjádření k projektové dokumentaci pro stavbu „Tišnov - parkoviště u nádraží“, okr. Brno-venkov**

Archeologický ústav Akademie věd ČR, Brno, v. v. i., upozorňuje, že výše uvedená stavba se uskuteční na území s archeologickými nálezy I. kategorie, tedy přímo na archeologické lokalitě, tzn., že se v místě stavby již archeologické nálezy a situace vyskytují a nadále vyskytovat budou. Území dotčené stavbou je chráněno jako veřejný zájem podle zvláštních právních předpisů (zejména dle § 22, odst. 2 zákona č. 20/1987 Sb., o státní památkové péči, v platném znění). Má-li dojít při provádění stavební činnosti na území s archeologickými nálezy k jakýmkoliv zásahům pod povrch terénu (hloubení výkopů apod.), je třeba předpokládat narušení nebo odkrytí archeologických nálezů a situací, čímž vzniká nutnost provedení záchranného archeologického výzkumu. Z výše uvedeného zákonného ustanovení pak stavebníkovi vyplývají následující povinnosti:

Stavebník je dle § 22 zákona č. 20/1987 Sb., o státní památkové péči, v platném znění povinen písemně ohlásit termín zahájení zemních prací již od doby přípravy stavby, nejpozději však s předstihem 30 dnů před započítím Archeologickému ústavu Akademie věd ČR, Brno, v. v. i., a umožnit jemu nebo oprávněné organizaci provedení záchranného archeologického výzkumu na dotčeném území. Výzkum je prováděn na základě dohody uzavřené mezi investorem stavby a Archeologickým ústavem AV ČR nebo oprávněnou organizací. Úhrada nákladů záchranného archeologického výzkumu se řídí ustanovením § 22, odst. 2 zákona č. 20/1987 Sb., o státní památkové péči, v platném znění.

S pozdravem

  
PhDr. Lumír Poláček, CSc.  
ředitel

ARCHEOLOGICKÝ ÚSTAV  
AV ČR, BRNO, v.v.i.  
602 00 Brno, Čechyňská 363/19  
Česká republika

Formulář Oznámení stavební činnosti Archeologickému ústavu AV ČR:

<http://api.archeologickamapa.cz/oznameni/0/>

<http://www.arub.cz/informace-pro-stavebniky.html>

Telefon  
515 911 101

FAX

e-mail  
[sekretariat@arub.cz](mailto:sekretariat@arub.cz)

IČO, DIČ  
68081758  
CZ68081758

Bank. spojení: ČSOB Brno-město  
240602780/0300

**Správa a údržba silnic Jihomoravského kraje** příspěvková organizace kraje  
**Žerotínovo náměstí 449/3, 602 00 Brno**

---

Korespondenční adresa:

SÚS JMK, oblast Sever  
Komenského 2  
678 01 Blansko

Vysoké učení technické v Brně  
Fakulta stavební  
Ing. Martin Smělý

Veveří 331/95

602 00 Brno

Váš dopis:

Naše zn:

7 182/2019 – ÚVO/DoZd

Vyřizuje:

Zdeněk Dolníček

V Blansku dne:

7.5.2019

Stanovisko k projektové dokumentaci – parkoviště u nádraží

Správa a údržba silnic Jihomoravského kraje, příspěvková organizace kraje (dále jen SÚS JMK) oblast Sever obdržela Vaši žádost o stanovisko pro vydání společného povolení stavby „Tišnov – parkoviště u nádraží“.

SÚS JMK je na základě Zřizovací listiny příspěvkové organizace Jihomoravského kraje (č.j. 427/09/Z 8 ze dne 17.9. 2009), mimo jiné oprávněna hospodařit se svěřeným majetkem, zřizovatele zastupovat a jednat jeho jménem v řízeních správních.

Dle předložené projektové dokumentace (situace stavby) je navržena stavba parkoviště pro osobní automobily u tišnovského železničního a autobusového nádraží. Parkoviště bude napojeno z pozemku p.č. 463/6 k silnici III/3771 p.č. 2286/2 k.ú. Tišnov v km cca 0,407 ve směru staničení. Stavbou bude dotčen majetek Jihomoravského kraje, a to:

- 1) pozemek p.č. 2286/2 k.ú. Tišnov
- 2) silnice III/3771 Tišnov - Předklášteří

K navrženému řešení výše uvedené stavby Vám sdělujeme podmínky SÚS JMK pro realizaci napojení:

- napojení bude plynule napojeno na niveletu naší silnice,
- požadujeme, aby v místě napojení k silnici byla respektována skladba konstrukce této silnice. Napojení jednotlivých vrstev konstrukce požadujeme postupným zazubením každé vrstvy. Konstrukční vrstvy komunikace budou hutněny po vrstvách tl. max. 20cm. Živičný povrch bude strojně zaříznut a bude opraven na jednu spáru,
- výkopové práce, zásypy a rozsah doplnění konstrukčních vrstev komunikace požadujeme provádět v souladu s příslušnými ČSN, TP 146 „Povolování a provádění výkopů a rýh pro inženýrské sítě ve vozovkách pozemních komunikací“: Skladba pro doplnění konstrukce: 20cm štěrkodrt ŠD 0 – 32mm, 20cm štěrk vyplněný cementovou maltou ŠCM, 15cm asfaltový beton ACP16+, spojovací postřik asfaltový 0,5kg/m<sup>2</sup>, 5cm asfaltový beton ACO11, spojovací spára prořízlá a zalita modifikovanou zálivkou,
- požadujeme měření únosnosti pláně s výsledkem E = 45 MPa. Protokol o měření bude doložen v době převzetí silnice,

---

Správa a údržba silnic Jihomoravského kraje : Tel. 547 21 32 00 IČO: 70932581 DIČ : CZ 70932581

Organizace je zapsána v obchodním rejstříku, vedeném Krajským obchodním soudem v Brně, oddíl Pr., vložka 287

bankovní spojení : KB Blansko, č.ú. 6835 – 631/0100  
tel. 547 120 367, fax 516 417 305, dispečink ZÚ 516 417 309

Vyřizuje : Dolníček Zdeněk 739 383 693, e-mail: zdenek.dolnicek@susjmk.cz

**Správa a údržba silnic Jihomoravského kraje** příspěvková organizace kraje  
**Žerotínovo náměstí 449/3, 602 00 Brno**

- povrchové vody budou vyřešeny tak, aby nenatékaly na silnici,
- dočasný zábor pozemku pro připojení asfaltových vrstev bude 18 m<sup>2</sup>,
- vlastník stezky bude zajišťovat řádnou údržbu celého připojení dle § 12 odst. 6 zákona,
- svislé dopravní značení a osazení podél silnice III/3771 si zajistí investor na svoje náklady,
- výkopek ani jiný stavební materiál nesmí být ukládán na silnici, nesmí dojít ke znečištění silnice, v případě znečištění silnice v důsledku této stavby zajistí prováděcí firma ihned úklid,
- v průběhu stavby nesmí být ohrožena bezpečnost silničního provozu, v případné omezení provozu na silnici v době stavby je nutno odsouhlasit s SÚS JMK oblast Sever a Policií ČR KŘK Brno – venkov,
- dotčený úsek silnice a příslušný pozemek bude před zahájením stavby protokolárně předán. Současně bude předán harmonogram prací. Po ukončení stavby budou předány protokolárně zpět. Předávací protokol sepíše zástupce SÚS JMK se zástupcem prováděcí firmy. SÚS JMK je oprávněna požadovat kdykoli přístup k předmětnému úseku za účelem kontroly prováděných prací na stavbě. Do protokolu o předání úseku po ukončení zvláštního užívání se uvede záruční doba (36 měsíců) a datum jejího ukončení, kdy zhotovitel zodpovídá za opravy veškerých vad, které popřípadě vzniknou po ukončení,
- uvedená stavba podléhá povolení zvláštního užívání silničního tělesa ve smyslu silničního zákona č. 13/1997 Sb., o pozemních komunikacích ve znění pozdějších předpisů. Povolení vydává příslušný silniční správní úřad MěÚ Tišnov odbor dopravy,
- o zahájení stavebních prací bude nejméně 3 dny předem informován p. Zdeněk Dolníček ( kontakt tel: 739 383 693, e-mail: [zdenek.dolnicek@susjmk.cz](mailto:zdenek.dolnicek@susjmk.cz)), silniční inspektor,
- jakékoliv poškození tělesa silnice vč. dopravního značení, silničního příkopu v důsledku provádění výše uvedené stavby je povinen opravit zhotovitel na svoje náklady, a to bez odkladu účinku,
- po ukončení prací bude přizván zástupce SÚS JMK ke kontrole dodržení našich podmínek tel: 739 383 693,

Výše uvedená stavba se nedotýká našich již zahájených nebo dokončených staveb v souvislosti s probíhající zárukou stavby.

**Za předpokladu dodržení stanovených podmínek nemáme námitky k následné realizaci výše uvedené stavby v souladu s předloženou dokumentací.**

Toto vyjádření má platnost 12 měsíců a bude součástí dokumentace stavby.

S pozdravem

*Správa a údržba silnic  
Jihomoravského kraje,  
příspěvková organizace kraje  
Žerotínovo náměstí 449/3, 602 00 BRNO*

**Ing. Miloš Bažant**  
**vedoucí oblasti**

Správa a údržba silnic Jihomoravského kraje : Tel. 547 21 32 00 IČO: 70932581 DIČ : CZ 70932581

Organizace je zapsána v obchodním rejstříku, vedeném Krajským obchodním soudem v Brně, oddíl Pr., vložka 287

bankovní spojení : KB Blansko, č.ú. 6835 – 631/0100  
tel. 547 120 367, fax 516 417 305, dispečink ZÚ 516 417 309

Vyřizuje : Dolníček Zdeněk 739 383 693, e-mail: [zdenek.dolnicek@susjmk.cz](mailto:zdenek.dolnicek@susjmk.cz)



## SPRÁVA ŽELEZNIČNÍ DOPRAVNÍ CESTY

Váš dopis zn. VUTBR/066 540/2019  
Ze dne 23. dubna 2019  
Naše zn. 18 017/2019 – SZDC – OŘ BNO – NT  
Listů/příloh 2/3

Vyřizuje Pavel Procházka  
Telefon + 420 972 625 340  
Mobil + 420 725 503 031  
E-mail ProchazkaP@szdc.cz

Datum 14. května 2019

Ing. Martin Smělý  
VUT FAST  
Veveří 331/95  
666 19 Brno

### **Souhrnné stanovisko Správy železniční dopravní cesty, státní organizace, k předložené projektové dokumentaci pro vydání rozhodnutí o umístění stavby a pro vydání stavebního povolení pro stavbu parkoviště u nádraží v Tišnově**

Na základě předložené žádosti a projektové dokumentace stavby vydává Správa železniční dopravní cesty, státní organizace, Oblastní ředitelství Brno, podle zákona č. 183/2006 Sb., o územním plánování a stavebním řádu (stavební zákon), v platném znění, toto

#### **souhrnné stanovisko k projektové dokumentaci pro vydání územního rozhodnutí a pro vydání stavebního povolení**

**Název stavby:** Tišnov – parkoviště u nádraží  
**Místo stavby:** Na pozemku v k. ú. Tišnov  
**Trať:** Odbočka Brno Židenice – Havlíčkův Brod (TÚ 2031), v žkm 29,750 – žkm 30,000  
**TÚDÚ:** 2031 E1 žst. Tišnov  
**Žadatel:** Ing. Martin Smělý, VUT FAST, Veveří 331/95, 602 00 Brno  
**Stavebník:** Město Tišnov, Náměstí Míru 111, 666 19 Tišnov

Podle předložené projektové dokumentace pro vydání rozhodnutí o umístění stavby a pro vydání stavebního povolení se jedná o stavbu nového parkoviště pro osobní automobily, o rozšíření stávajícího veřejného osvětlení, a o vegetační a sadové úpravy.

Stavbou nedojde k dotčení pozemků ve správě Správy železniční dopravní cesty, s. o..

V území dotčeném stavbou se nachází technická zařízení ve správě Správy železniční dopravní cesty, s. o.. Podmínky ochrany těchto zařízení jsou uvedeny dále.

**Správa železniční dopravní cesty, státní organizace, se stavbou umístěnou v ochranném pásmu dráhy**

#### **souhlasí**

**za předpokladu, že budou splněny následující podmínky:**

1. Stavba musí být navržena tak, aby nenarušila stabilitu tělesa železniční trati a provozuschopnost staveb a zařízení na železniční trati. Realizací stavby nesmí dojít k ohrožení bezpečnosti a plynulosti provozu železniční trati, k ohrožení bezpečnosti pracovníků, nebo ke ztížení údržby a rekonstrukce staveb a zařízení na železniční trati. Pokud k takovému stavu dojde, budou veškeré náklady s tím související účtovány stavebníkovi.



2. V zájmovém území stavby se nachází plynovodní a kanalizační přípojky ve správě Správy železniční dopravní cesty, s. o., – Správy pozemních staveb Brno. Před započítím výkopových prací musí být trasy těchto přípojek vytyčeny specializovanou firmou, a to na náklady stavebníka parkoviště. Před zpětným záhozem výkopů je třeba provést kontrolu stavu plynovodního a kanalizačního potrubí za účasti vedoucího provozu infrastruktury SBBH p. Waldsbergera, telefon 972 621 025.
3. Bude postupováno dle požadavků, uvedených ve vyjádření společnosti ČD – TELEMATIKA, a. s., č. j. 1201907266 ze dne 2. května 2019.
4. Na pozemcích ve správě Správy železniční dopravní cesty, s. o., nesmí být ukládán žádný materiál nebo odpad, a to ani dočasně.
5. Zahájení prací na stavbě bude nejméně 14 dnů předem oznámeno vedoucímu provozního střediska Traťmistrovského okrsku Tišnov p. Konečnému, telefon 724 564 423. Zahájení a ukončení prací na stavbě bude dále elektronicky oznámeno na Správu železniční dopravní cesty, s. o., Oblastní ředitelství Brno, úsek techniky; e – mail: ProchazkaP@szdc.cz..

Správa železniční dopravní cesty, s. o., jako účastník územního řízení a jako účastník stavebního řízení trvá na tom, aby **výše uvedené podmínky tohoto souhrnného stanoviska byly stavebníkovi zapracovány do rozhodnutí o umístění stavby a do stavebního povolení jako nezbytně závazné**, s uvedením čísla jednacího a data vydání souhrnného stanoviska.

Toto souhrnné stanovisko nenahrazuje souhlas Drážního úřadu ve smyslu ustanovení § 7 odstavec 3 nebo § 9 odstavec 1 zákona č. 266/1994 Sb., o dráhách, v platném znění.

Toto souhrnné stanovisko se týká předmětné stavby pouze v rozsahu předložené projektové dokumentace stavby s platností dvou let od data jeho vydání. Pokud v této lhůtě nebude vydáno pravomocné rozhodnutí stavebního úřadu, je stavebník povinen požádat o vydání nového souhrnného stanoviska, podle aktuálních podmínek a platných právních předpisů.

Pro případné další žádosti nebo jiná podání týkající se předmětné stavby (například při předkládání žádosti o vyjádření k dalšímu stupni projektové dokumentace stavby) žádáme o uvádění našeho čísla jednacího pro naši rychlejší orientaci k uvedenému záměru.

S pozdravem  
státní organizace  
Oblastní ředitelství Brno  
Kounicova 26, 611 43 Brno  
IČ: 70994234, DIČ: CZ70994234  
(28)

Ing. Libor Tkáč  
ředitel Oblastního ředitelství Brno

#### Přílohy:

Příloha 1 – Vyjádření společnosti ČD – TELEMATIKA, a. s., č. j. 1201907266 ze dne 2. května 2019

Příloha 2 – Situační výkresy tras kabelů ve správě společnosti ČD – TELEMATIKA, a. s.

Příloha 3 – Situační výkresy tras plynovodní a kanalizační přípojek ve správě Správy železniční dopravní cesty, s. o., – Správy pozemních staveb Brno

Město Tišnov  
nám. Míru 111  
666 19 Tišnov

Číslo jednací 1201907266

Datum 2.5.2019

Vyřizuje Pavel Kríž

telefon +420 724 815 186

e-mail Pavel.Kriz@cdt.cz

Věc: **Souhrnné stanovisko k existenci komunikačního vedení a zařízení ve správě ČD - Telematika a.s. ke sloučenému územnímu a stavebnímu řízení.**

Název stavby: **Tišnov - parkoviště u nádraží**

Při realizaci výše uvedené stavby **DOJDE** ke styku se sítí elektronických komunikací, která je chráněna ochranným pásmem dle §102 zák. č. 127/2005 Sb., o elektronických komunikacích.

Toto vyjádření platí pouze pro dokumentaci ověřenou společností ČD - Telematika a.s. a pro rozsah prací na ní vyznačených.

Vyjádření je platné pouze pro zájmové území vyznačené žadatelem včetně důvodu stanoveného žadatelem.

**Vyjádření pozbývá platnosti dne 2.5.2021**

**Dotčená zařízení:**

- 1.-Trasa sdělovacího kabelu DK 44, 25xn a 10xn v majetku SŽDC,s.o.
- 2.-Trasa optického kabelu v majetku SŽDC, s.o. a opt. kabelu v majetku ČD-T

**Všeobecné podmínky ochrany:**

Toto vyjádření neopravňuje žadatele provádět jakoukoliv činnost nebo ochranu na síti elektronických komunikací.

Dotčenou síť elektronických komunikací je žadatel povinen nechat u ČD - Telematika a.s. vytyčit.

Vytyčení sítě elektronických komunikací bude provedeno na základě písemné objednávky zaslané nejméně 14 dnů před požadovaným termínem vytyčení. Na objednávce ve dvojím vyhotovení musí být uvedeno jednací číslo vyjádření a datum vydání vyjádření. V případě, že žadatelem je právnická osoba, musí být na objednávce uvedeno navíc IČO, DIČ a bankovní spojení objednatele.

Termín, způsob a formu vytyčení je nutné řešit individuálně s kontaktní osobou (kontakty na adrese [www.cdt.cz/](http://www.cdt.cz/) vytyčení) po telefonické dohodě, a to nejlépe 7 dnů před požadovaným termínem vytyčení. Je-li vytyčení požadováno do tří dnů od data vaší žádosti na vytyčení, bude do celkové částky za vytyčení připočten expresní příplatek ve výši 30% z celkové částky.

Žadatel nese veškeré náklady na provedení vytyčení, a to včetně případných prací geodetické kanceláře, pokud to situace vyžaduje.

Po vytyčení je žadatel povinen předložit k odsouhlasení vystavovateli tohoto vyjádření další stupeň dokumentace,

[www.cdt.cz](http://www.cdt.cz)

ve kterém budou zakresleny sítě elektronických komunikací podle skutečnosti, popsány rozsah a způsob provedení činností a zajištění ochrany dotčené sítě elektronických komunikací. V případě, že projekční či realizační práce související se stavbou budou prováděny na pozemcích dráhy či v jejím ochranném pásmu anebo na síti elektronických komunikací v majetku SŽDC s.o., musí tyto práce provádět organizace, která má příslušné odborné oprávnění k práci na železničním telekomunikačním zařízení udělené SŽDC s.o.

Případné rozpory nebo výjimky z jednotlivých ustanovení řeší SŽDC s.o., Technická ústředna dopravní cesty se sídlem Praha 9 - Libeň, Malletova 10/2363.

Nedodržení těchto podmínek je hrubým porušením právní povinnosti podle zákona 127/2005 Sb., o elektronických komunikacích a zákona 266/1994 Sb., o drahách.

#### **Specifické podmínky SŽDC, s.o. :**

Stavební objekty a provozní soubory zpracované do stupně dokumentace pro územní řízení týkající se sítě elektronických komunikací v majetku SŽDC s.o. musí být v dalším stupni projektové dokumentace zpracovány v rozsahu daném vyhláškou č.146/2008Sb. a upřesněnou směrnicí SŽDC 11/2006.

Činnosti na majetku SŽDC s.o. uvedené již ve stupni dokumentace pro územní řízení musí být v souladu s technickými kvalitativními podmínkami staveb státních drah.

V případě prodeje, pronájmu drážního pozemku, objektu, je žadatel povinen požádat o vyjádření SŽDC s.o., Technickou ústřednu dopravní cesty se sídlem Praha 9 - Libeň, Malletova 10/2363. Přílohou podané žádosti musí být toto vyjádření, a to včetně všech příloh.

#### **Specifické podmínky ČD - Telematika a.s.:**

Společnost ČD - Telematika a.s. považuje veškeré činnosti spojené s přeložkou, překládkou či manipulací s dotčenou sítí elektronických komunikací v majetku ČD - Telematika a.s. za nezadatelné.

#### **Další upřesňující podmínky:**

PŘI STAVBĚ MUSÍ BÝT DODRŽENY PODMÍNKY SŽDC A ČD-T

**Počet příloh: 5**

ČD - Telematika a.s.  
Pernerova 2819/2a  
130 00 Praha 3

[www.cdt.cz](http://www.cdt.cz)



vutbes6B4D2629



CRDUX00EE2RI

**DRÁŽNÍ ÚŘAD, NERUDOVA 1, 779 00 OLOMOUC****sekce stavební - územní odbor Olomouc**

Sp. zn.: MO-SOO0724/19-2/Dj

V Olomouci dne 22. května 2019

Č. j.: DUCR-27255/19/Dj

Telefon: +420 972 741 315 (linka 213)

Oprávněná úřední osoba: Drábková Jiřina Ing.

E-mail: drabkova@ducr.cz

**ZÁVAZNÉ STANOVISKO**

Drážní úřad jako drážní správní úřad podle § 54 odst. 1 zákona č. 266/1994 Sb., o dráhách, ve znění pozdějších předpisů (dále jen "zákon")

**vydává**

podle § 7 odst. 3 zákona, na základě žádosti, podané u Drážního úřadu dne 23. dubna 2019 žadatelem Vysoké učení technické v Brně, Antonínská 548/1, 60190 Brno, IČ:00216305,

**s o u h l a s n é   z á v a z n é   s t a n o v i s k o   p r o   ú č e l y  
u m í s t ě n í   a   p o v o l e n í   s t a v b y****"Tišnov - parkoviště u nádraží"**

Stavba je navržena v ochranném pásmu dráhy železniční tratě **Brno – Havlíčkův Brod** v minimální vzdálenosti cca 17m od osy krajní koleje (měřeno kolmo na její osu). Stavba se nachází na pozemcích 463/10, 463/2, 462/1, 463/7, 467/1 v k.ú. Tišnov.

Podle předložené projektové dokumentace se jedná o novou stavbu parkoviště P+R v místech, kde se v dnešní době nachází stávající obslužná komunikace s parkovacím pásem, dále nevyužitá zelená plocha místy porostlá náletovými dřevinami a dlážděná komunikace obytné zóny v ul. Moukově. Novou stavbou bude rovněž propojení ul. Nádražní s ul. Moukovou místní komunikací.

**Souhlasné stanovisko vydává Drážní úřad za těchto podmínek:**

1. Stavba bude provedena podle projektové dokumentace předložené Drážnímu úřadu. Případné změny této dokumentace je stavebník povinen předem projednat s Drážním úřadem.
2. Stavbou nesmí být nepříznivě ovlivněny drážní objekty a zařízení.
3. Na stavbě nesmějí být umístěna taková světla nebo barevné plochy, které by mohly vést k záměně s drážními znaky nebo mohly jinak ohrozit provoz dráhy.
4. Při provádění stavby nesmí být ohrožena bezpečnost a plynulost železničního provozu.

**Odůvodnění**

Drážní úřad obdržel dne 23. dubna 2019 žádost právnické osoby Vysoké učení technické v Brně, Antonínská 548/1, 60190 Brno, IČ:00216305 o závazné stanovisko pro účely umístění a povolení výše uvedené stavby.



K žádosti byly Drážnímu úřadu předloženy následující podklady:

- Plná moc
- Průvodní zpráva
- Souhrnná technická zpráva
- Pracovní příčné řezy
- Koordinační situace stavby
- Zákres do jednotné železniční mapy

Drážní úřad posoudil u předmětné žádosti a předložené dokumentace soulad navrhované stavby se zákonem o dráhách včetně prováděcích předpisů.


Podmínka č. 1 zajišťuje provedení stavby v souladu se schválenou projektovou dokumentací. Podmínka č. 2 zajišťuje ochranu dráhy a jejích funkcí před nepříznivými vlivy následně povolované stavby. Podmínka č. 3 zajišťuje, aby nedošlo k záměně světél nebo barevných ploch s drážními znaky, což by ve svém důsledku mohlo vést k mimořádné situaci. Podmínka č. 4 zajišťuje ochranu dráhy z hlediska bezpečnosti a plynulosti jejího provozu.

Na základě výše uvedených skutečností Drážní úřad dospěl k závěru, že při splnění podmínek uvedených v tomto stanovisku bude v maximální možné míře zajištěno bezpečné a plynulé provozování dráhy a drážní dopravy, včetně její ochrany. Na základě uvedeného Drážní úřad vydal toto souhlasné závazné stanovisko.

#### **Toto stanovisko:**

- Je podle § 64 zákona o dráhách závazným stanoviskem podle § 149 zákona č. 500/2004 Sb., správní řád, ve znění pozdějších předpisů, pro rozhodnutí a pro jiné úkony stavebního úřadu nebo úkony autorizovaného inspektora v souladu s § 4 odstavce 2 písm. a) zákona č. 183/2006 Sb., o územním plánování a stavebním řádu, ve znění pozdějších předpisů, nestanoví-li zvláštní předpis jinak.
- Nenahrazuje rozhodnutí, stanoviska, vyjádření, posouzení případně jiná opatření dotčených orgánů vyžadovaná zvláštními předpisy a stanovisko účastníků řízení.
- Nenahrazuje souhrnné stanovisko vlastníka a provozovatele dráhy, kterým je **Správa železniční dopravní cesty, státní organizace, Oblastní ředitelství Brno**.

Drážní úřad  
Wilsonova 300/8  
121 06 Praha 2

  
**Ing. Jarmila Wagnerová**  
ředitelka územního odboru Olomouc

#### **Příloha:**

- 1x odsouhlasená dokumentace

#### **Rozdělovník:**

- Vysoké učení technické v Brně, Antonínská 548/1, 60190 Brno, IČ:00216305

Spis



**Vážený pan  
Miroslav Patočka  
Ústav pozemních komunikací  
Fakulta stavební  
VYSOKÉ UČENÍ TECHNICKÉ V BRNĚ  
Veveří 95  
602 00 BRNO**

Váš dopis značky / ze dne

Naše značka

Vyřizuje / linka

Ing. Havlík / +420 543 426 655

Brno

28. 5. 2019

**TIŠNOV - PARKOVIŠTĚ U NÁDRAŽÍ DOKUMENTACE PRO VYDÁNÍ SPOLEČNÉHO POVOLENÍ STAVBY**

Vážený pane inženýre,

tímto vyjádřením doplňujeme naše souhlasné stanovisko k vybudování parkoviště P+R u železniční stanice Tišnov o oblast evidence a měření vytíženosti parkoviště.

S projektovou dokumentací týkající se měření vytíženosti parkoviště, kterou jste nám poslal elektronickou poštou dne 10. 5. 2019, souhlasíme a doporučujeme budované parkoviště tímto zařízením vybavit tak, aby bylo možné evidovat vjíždějící a vyjíždějící vozidla a současně detekovat obsazení nejméně atraktivních parkovacích míst.

Požadujeme však, aby instalovaná zařízení byla kompatibilní se systémem instalovaným ve městě Blansko, který vznikl jako krajský standard a byla zapojená do budovaného celokrajského systému informování o vytíženosti parkovišť, který provozuje naše společnost na adrese zaparkuj.idsjmk.cz. V případě potřeby poskytneme případné další technické informace.

S pozdravem



Ing. Jiří Horský  
ředitel společnosti



**Vysoké učení technické v Brně**  
**fakulta stavební**

Ing. Martin Smělý  
Veveří 331 / 95  
602 00 Brno

Naše značka

Vyřizuje  
Sámek / 728 927 555

Datum  
28.5.2019

Věc : **Vyjádření k existenci sítí**

Název stavby : „ Tišnov, parkoviště u nádraží “

Na dotčeném území dle Vámi zaslané dokumentace, není společnost L.D.Energy, s.r.o. vlastníkem ani provozovatelem žádných inženýrských sítí.

S pozdravem



LD Energy, s.r.o.

Palackého třída 916/158, 612 00 Brno  
IČO: 27736326 DIČ: CZ27736326 -3-

Sámek Jiří

L.D.Energy, s.r.o.

Palackého třída 916 / 158

612 00 Brno

mob.: +420 728 927 555

e-mail : [samek@ldenergy.cz](mailto:samek@ldenergy.cz)

web : [www.ldenergy.cz](http://www.ldenergy.cz)



Váš dopis zn. / ze dne  
/28. 5. 2019

Naše značka  
192EP00709  
Vyřizuje/tel./e-mail  
Maloň/604 238 514

Místo odeslání/datum  
Tišnov/5. 6. 2019

**Ing. Martin Smělý**  
**VUT v Brně, fakulta stavební**  
**Veveří 331/95**  
**602 00 BRNO**

### Vyjádření k existenci sítí

K Vaší žádosti o vyjádření k existenci sítí pro akci: "**Tišnov – parkoviště u nádraží**", pro potřebu územního rozhodnutí a stavebního povolení Vám sdělujeme, že dle Vámi zaslané koordinační situace v měřítku 1:250, se v dané oblasti nenachází vedení bezkanálového rozvodu tepla (BVT) a dispečerského rozvodu (DR) v majetku společnosti TEPLO T s. r. o. Tišnov.

Společnost TEPLO T s. r. o. nemá námitek proti realizaci stavby.

Vyjádření je vydáno pouze pro předloženou dokumentaci a uvedený rozsah prací. Platnost vyjádření je 12 měsíců od jeho vydání. Dokumentaci přiloženou k Vaší žádosti si ponecháváme k založení.

S pozdravem

Jungma

šnov

Radek Sláma  
výkonný ředitel

**TEPLO T s.r.o.**  
Jungmanova 1899  
666 01 Tišnov  
www.teplot.cz

M.: +420 777 707 727  
T.: +420 549 410 646  
E.: teplot@teplot.cz

IČO: 25515926  
DIČ: CZ255159926  
Č.Ú.: 190755577/0300